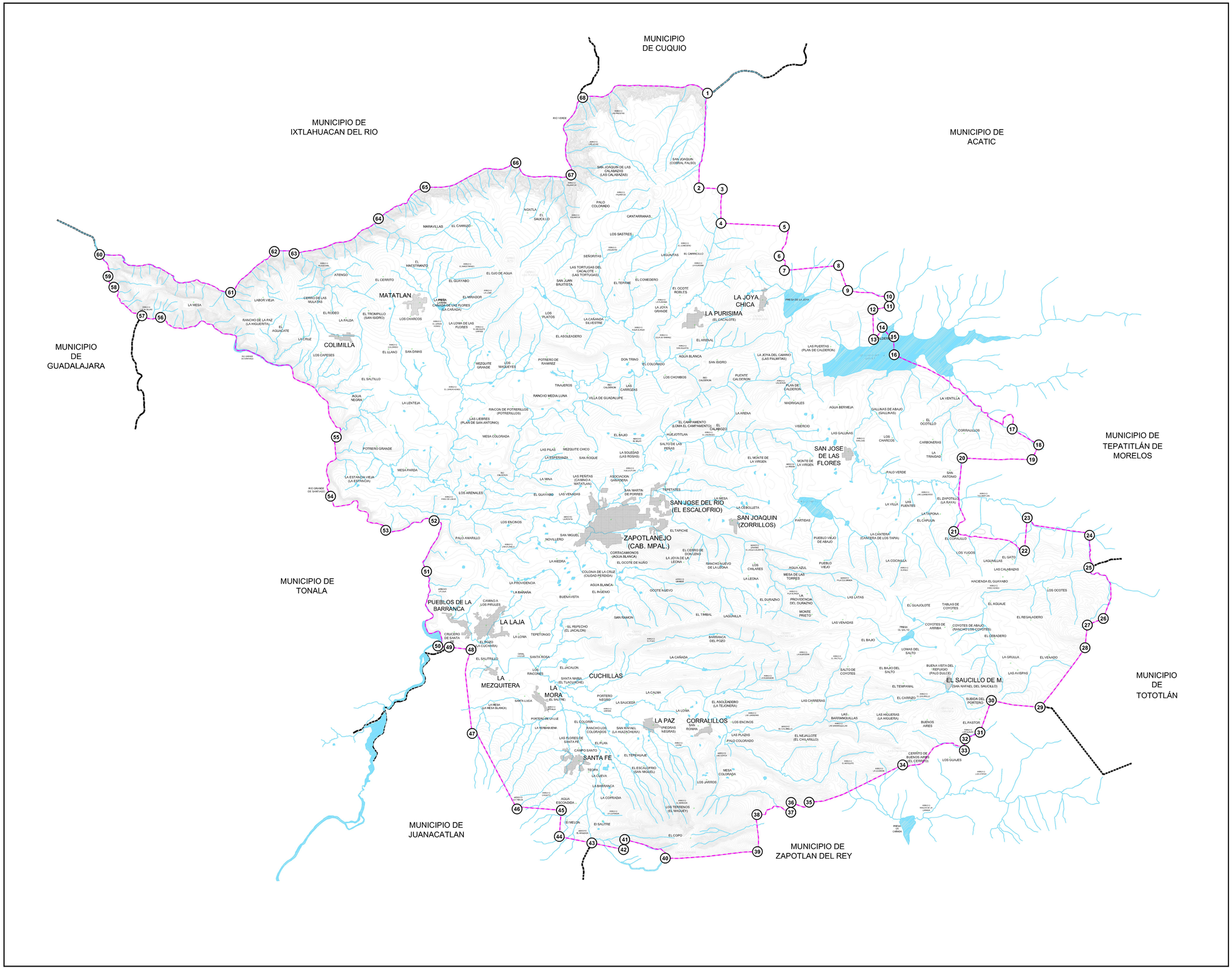

PROGRAMA MUNICIPAL DE DESARROLLO URBANO

ZAPOTLANEJO, JAL.

SIMBOLOGÍA

ÁREA DE APLICACIÓN DEL PROGRAMA MUNICIPAL DE DESARROLLO URBANO

1 VERTICE

CUADRO DE CONSTRUCCION

LADO EST	LADO PV	RUMBO	DISTANCIA	V	COORDENADAS Y	COORDENADAS X
				1	2,300,270.8673	705,599.7363
1	2	S 08°05'28.76" O	4,209.763	2	2,296,077.6843	705,220.1455
2	3	S 88°55'55.33" E	1,036.725	3	2,296,021.2949	706,261.3353
3	4	S 02°16'37.50" O	1,514.584	4	2,294,507.0985	706,201.1573
4	5	S 03°11'41.94" E	2,815.544	5	2,294,350.9748	709,012.3282
5	6	S 10°12'14.34" O	1,316.912	6	2,293,054.8928	708,779.0284
6	7	S 20°23'35.67" E	680.211	7	2,292,415.947	709,012.3604
7	8	N 84°40'34.70" E	2,415.61	8	2,292536.3918	711,415.8621
8	9	S 19°55'14.80" E	1,174.18	9	2,291,532.4697	711,815.9293
9	10	S 81°40'16.36" E	3,859.957	10	2,291,265.7206	715,606.6586
10	11	S 00°04'37.53" E	435.041	11	2,290,830.6851	715,657.2443
11	12	S 79°23'54.47" O	737.249	12	2,290,834.6612	715,030.8552
12	13	S 01°09'35.30" E	1,330.547	13	2,289,504.4693	715,063.4028
13	14	N 30°25'53.06" E	659.331	14	2,289,895.6985	715,345.6955
14	15	S 50°54'45.55" E	656.05	15	2,289,482.0259	715,854.6113
15	16	S 01°37'21.29" E	796.946	16	2,288,685.4041	715,876.5505
16	17	S 57°48'08.13" E	6,180.027	17	2,285,391.8628	719,107.0284
17	18	S 59°17'50.16" E	1,364.572	18	2,284,043.0440	720,279.5365
18	19	S 24°27'36.62" O	713.245	19	2,284,042.8928	719,988.0284
19	20	N 88°44'45.51" O	3,100.029	20	2,284,110.6770	716,888.7387
20	21	S 06°37'24.81" O	3,274.641	21	2,280,857.8928	716,501.0284
21	22	S 74°44'41.69" E	3,255.851	22	2,280,005.7531	719,653.3964
22	23	N 04°42'15.37" E	1,463.905	23	2,281,464.6363	719,771.6584
23	24	S 74°17'05.04" E	2,865.943	24	2,280,688.5758	722,531.4192
24	25	S 01°16'10.72" O	1,428.124	25	2,279,255.8192	722,499.0416
25	26	S 15°56'38.61" E	2,346.482	26	2,277,004.6057	723,143.6171
26	27	S 67°43'51.01" O	764.284	27	2,276,714.9741	722,436.3383
27	28	S 05°54'35.07" O	1,008.562	28	2,275,710.7750	722,332.4141
28	29	S 27°01'02.27" O	3,302.630	29	2,273,073.7778	720,344.0458
29	30	N 61°50'51.78" O	2,163.144	30	2,273,377.6681	718,582.9812
30	31	S 19°30'10.24" O	1,502.899	31	2,271,962.3298	717,678.7524
31	32	S 66°28'00.10" O	721.440	32	2,271,674.2717	717,015.3159
32	33	S 03°33'55.57" O	513.626	33	2,271,161.4406	716,983.3816
33	34	S 76°45'22.18" O	2,807.108	34	2,270,520.7290	714,250.3023
34	35	S 68°16'08.07" O	4,461.377	35	2,268,866.4823	710,106.8980
35	36	S 89°27'33.82" O	800.008	36	2,268,858.9928	709,306.0284
36	37	S 01°07'56.16" O	437.300	37	2,268,421.5881	709,297.6881
37	38	S 89°01'28.65" O	1,510.084	38	2,268,318.6847	707,791.4280
38	39	S 00°53'53.85" E	1,837.192	39	2,266,479.9060	707,817.0949
39	40	S 85°55'31.92" O	4,093.989	40	2,266,389.0182	703,733.4536
40	41	S 65°15'46.83" O	1,876.904	41	2,267,217.5140	702,605.2281
41	42	S 06°41'53.41" O	449.730	42	2,266,770.8519	702,550.7723
42	43	N 78°51'11.42" O	1,434.580	43	2,267,082.9146	700,478.2372
43	44	N 78°49'06.05" O	1,469.357	44	2,267,347.8519	698,536.7723
44	45	N 04°28'15.40" E	1,157.630	45	2,268,511.9285	698,127.7935
45	46	N 68°18'41.64" O	1,365.874	46	2,268,593.8519	697,162.7723
46	47	N 30°45'32.77" O	3,889.098	47	2,271,911.8519	695,173.7723
47	48	N 00°47'28.70" O	3,716.237	48	2,275,627.8519	695,126.7723
48	49	N 83°48'16.53" O	979.183	49	2,275,733.5251	694,153.3083
49	50	N 83°48'16.53" O	503.122	50	2,275,787.7519	693,654.1181
50	51	N 08°35'34.67" O	3,336.420	51	2,279,088.6614	693,155.3131
51	52	N 08°26'12.59" E	2,272.786	52	2,281,336.8519	693,466.7723
52	53	S 79°41'11.93" O	2,188.704	53	2,280,921.8519	691,336.7723
53	54	N 58°28'35.25" O	2,861.247	54	2,282,417.8519	688,900.7723
54	55	N 05°30'05.09" E	2,632.184	55	2,285,037.4719	689,157.6423
55	56	N 55°46'31.77" O	9,407.950	56	2,290,328.8519	681,378.7723
56	57	N 54°19'24.18" O	639.115	57	2,290,411.8519	680,843.7723
57	58	N 44°28'30.13" O	1,775.620	58	2,291,578.8519	679,399.7723
58	59	N 28°20'20.11" O	544.564	59	2,292,158.1525	679,041.2758
59	60	N 21°9'10.95" O	1,035.567	60	2,293,122.8519	678,594.7723
60	61	S 73°53'46.57" E	6,046.223	61	2,291,445.8519	684,473.7723
61	62	N 46°57'56.07" E	2,652.638	62	2,293,252.7791	686,409.2752
62	63	S 84°17'31.83" E	879.007	63	2,293,170.8519	687,283.7723
63	64	N 67°35'09.53" E	4,040.713	64	2,294,713.8519	691,024.7723
64	65	N 50°50'38.29" E	2,491.769	65	2,296,109.8520	693,088.7731
65	66	N 75°02'04.05" E	4,166.209	66	2,297,185.7260	697,113.6702
66	67	S 77°37'58.35" E	3,458.592	67	2,298,847.2791	698,553.5540
67	68	N 06°37'47.35" E	3,466.335	68	2,300,074.3669	700,073.6777
68	1	N 87°57'48.55" E	5,529.551	1	2,300,270.8673	705,599.7363

SUPERFICIE = 75,500.06 Has

UBICACION DEL MPIO. DE ZAPOTLANEJO EN LA REGION CENTRO

ESTADO DE JALISCO

ÁREA DE APLICACIÓN

D1

ESCALA: 1:75000

100 1000

0.00 500 2500

FECHA: AGOSTO/2010

ARCHIVO: D1 .DWG

H. AYUNTAMIENTO DE ZAPOTLANEJO
SECRETARIA DE DESARROLLO URBANO

GOBIERNO DE JALISCO

SECRETARÍA DE DESARROLLO URBANO

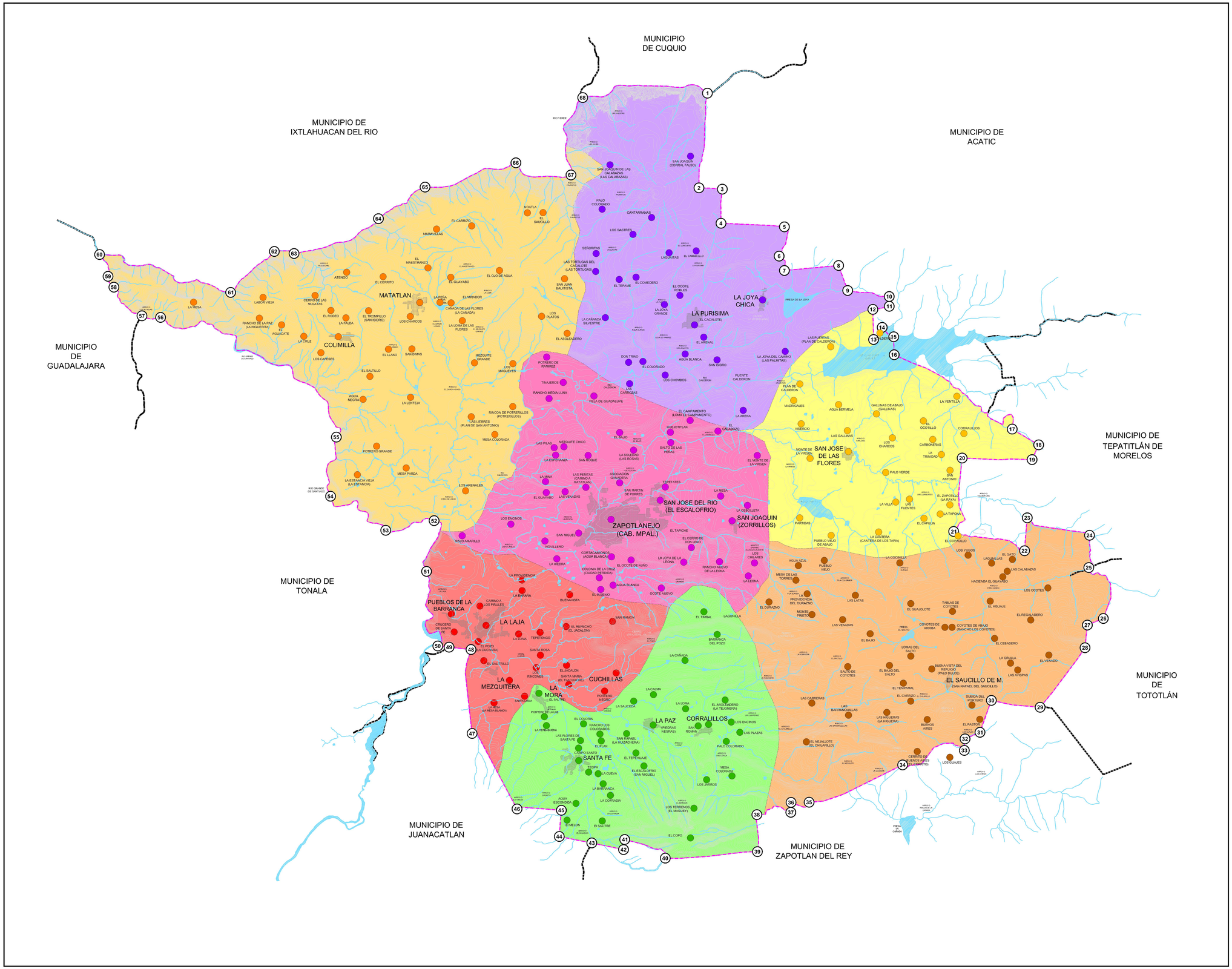

PROGRAMA MUNICIPAL DE DESARROLLO URBANO

ZAPOTLANEJO, JAL.

SIMBOLOGÍA

ÁREA DE APLICACIÓN DEL PROGRAMA MUNICIPAL DE DESARROLLO URBANO

1 VERTICE

DELEGACIONES

NOMBRE	LIMITE	LOCALIDADES	PORCENTAJE	AREA(Hs)
MATATLAN			22.69%	17,133.3745
EL SAUCILLO			17.52%	13,224.2478
LA PURISIMA			15.65%	11,815.3697
ZAPOTLANEJO			13.49%	10,183.4257
SANTA FE			12.41%	9,370.9060
SAN JOSE DE LAS FLORES			10.79%	8,146.2801
LA LAJA			7.45%	5,628.3739

AREA TOTAL: 75,500.06 Ha

UBICACION DEL MPIO. DE ZAPOTLANEJO EN LA REGION CENTRO

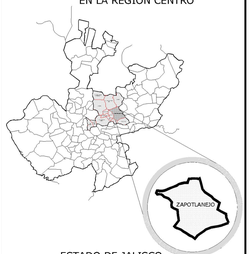

ESTADO DE JALISCO

LIMITE DE DELEGACIONES

D1'

ESCALA: 1:75000

100 1000

0.00 500 2500

FECHA: AGOSTO/2050

ARCHIVO: D1 .DWG

H. AYUNTAMIENTO DE ZAPOTLANEJO
SECRETARIA DE DESARROLLO URBANO

SECRETARÍA DE DESARROLLO URBANO
GOBIERNO DE JALISCO

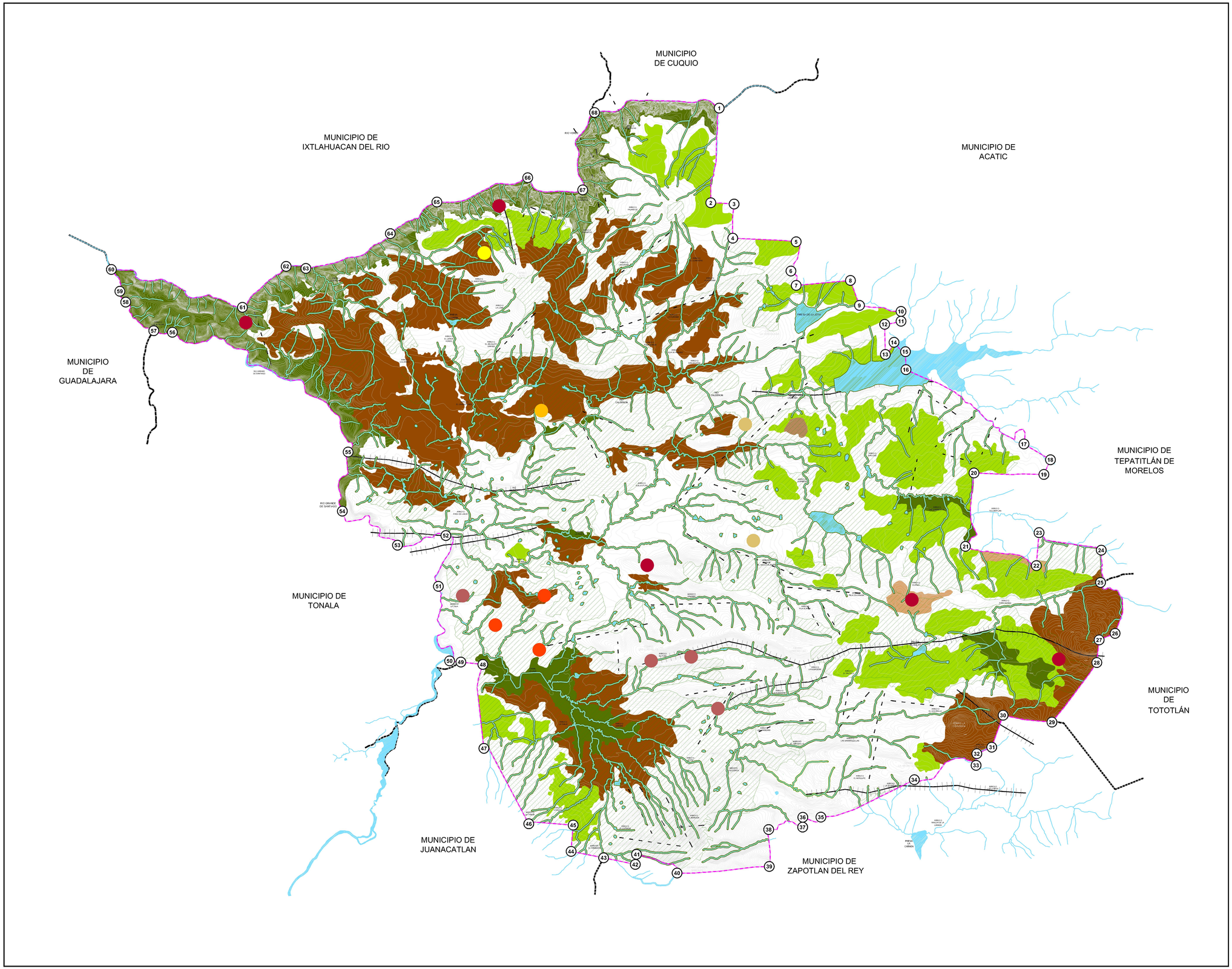

PROGRAMA MUNICIPAL DE DESARROLLO URBANO

ZAPOTLANEJO, JAL.

SIMBOLOGÍA

- ÁREA DE APLICACIÓN DEL PROGRAMA MUNICIPAL DE DESARROLLO URBANO
- (1) VERTICE
- BASALTO
- TOBA VOLCANICA
- BRECHA VOLCANICA
- SUELO RESIDUAL
- SUELO ALUVIAL
- ARENISCA
- POTENCIAL AGRÍCOLA
- FRACTURA
- FALLA

ÁREAS DE EXTRACCIÓN (AE)

- AE — ARENA AMARILLA
- AE — BALASTRE
- AE — CANTERA
- AE — PIEDRA
- AE — ROCA BASALTICA
- AE — TEPETATE

UBICACION DEL MPIO. DE ZAPOTLANEJO EN LA REGION CENTRO

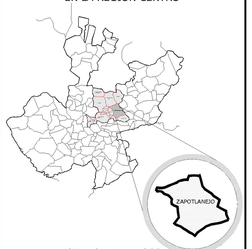

ESTADO DE JALISCO

GEOLOGÍA / ÁREAS DE EXTRACCIÓN (AE)

D2

100 1000
0.00 500 2500

ESCALA: 1:75000
FECHA: AGOSTO/2010
ARCHIVO: 01 .DWG

H. AYUNTAMIENTO DE ZAPOTLANEJO
SECRETARIA DE DESARROLLO URBANO

GOBIERNO DE JALISCO
SECRETARÍA DE DESARROLLO URBANO

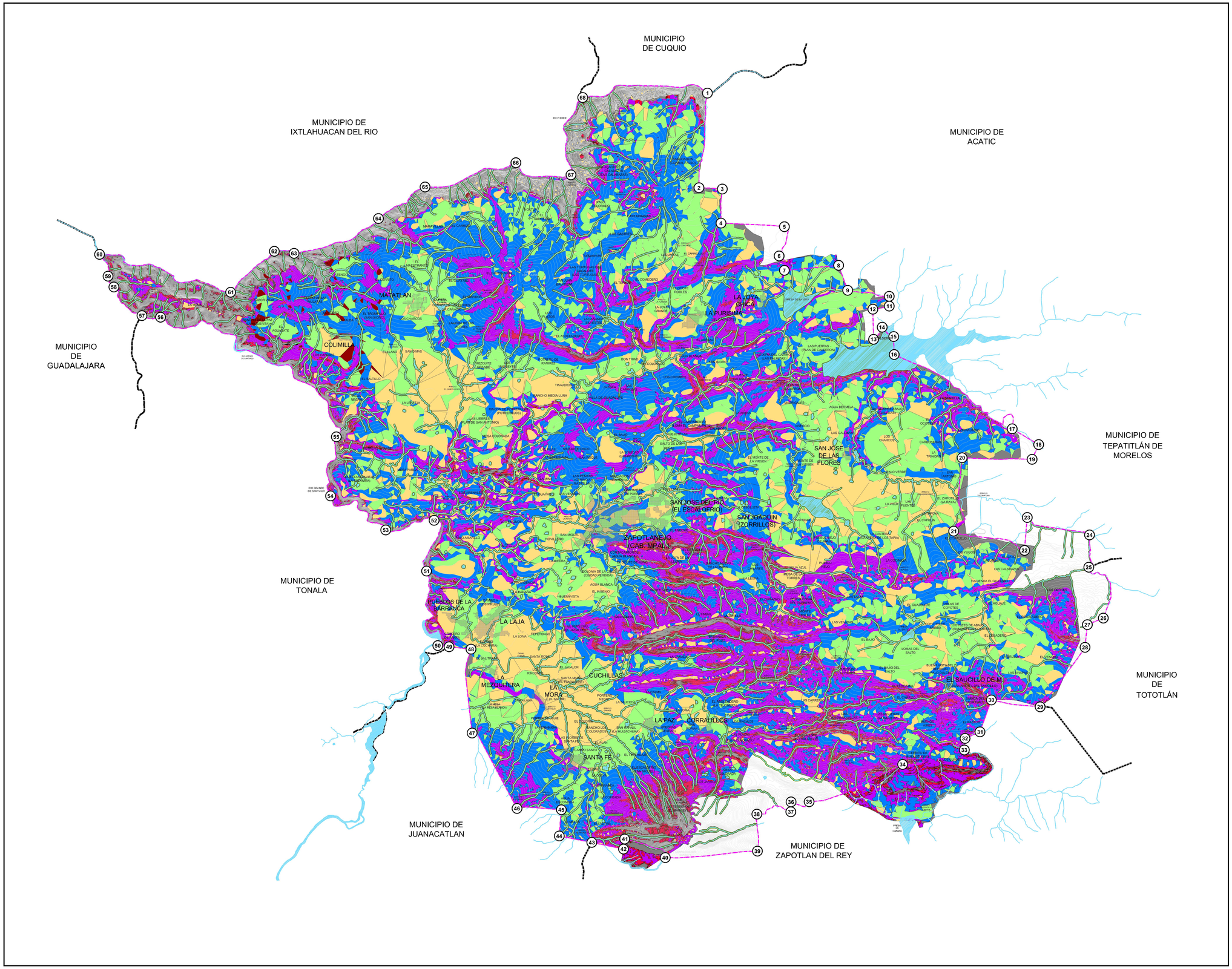

PROGRAMA MUNICIPAL DE DESARROLLO URBANO

ZAPOTLANEJO, JAL.

SIMBOLOGÍA

ÁREA DE APLICACIÓN DEL PROGRAMA MUNICIPAL DE DESARROLLO URBANO

1 VERTICE

ZONIFICACION POR PENDIENTES

SIMBOLOGIA	PENDIENTE	PORCENTAJE	AREA(Ha)
	0.00%–2.00%	20.08%	14,935.8673
	2.00%–5.00%	21.90%	16,287.3709
	5.00%–10.00%	25.95%	19,304.7095
	10.00%–25.00%	18.93%	14,079.8910
	25.00%–35.00%	4.30%	3,202.3053
	35.00%–40.00%	1.65%	1,225.4685
	> 40.00%	7.17%	5,337.4413
AREA TOTAL: 74,373.0543 Ha			

UBICACION DEL MPIO. DE ZAPOTLANEJO EN LA REGIÓN CENTRO

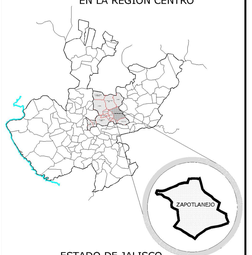

ESTADO DE JALISCO

ALTIMETRIA / PENDIENTES

D2´

ESCALA: 1:75000

FECHA: AGOSTO/2010

ARCHIVO: D2´.DWG

100 1000

0.00 500 2500

H. AYUNTAMIENTO DE ZAPOTLANEJO
SECRETARIA DE DESARROLLO URBANO

GOBIERNO DE JALISCO

SECRETARÍA DE DESARROLLO URBANO

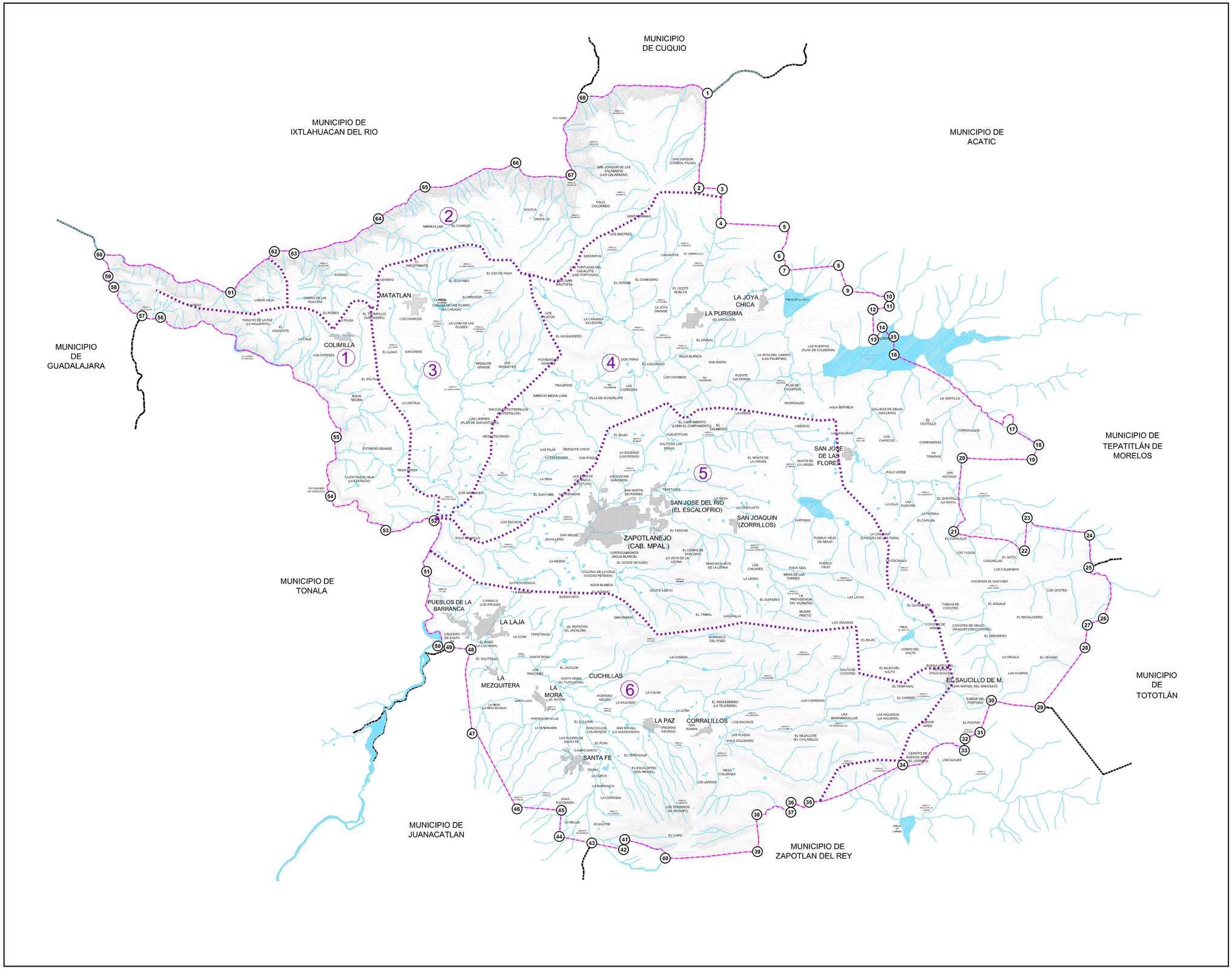

PROGRAMA MUNICIPAL DE DESARROLLO URBANO

ZAPOTLANEJO, JAL.

SIMBOLOGÍA

ÁREA DE APLICACIÓN DEL PROGRAMA MUNICIPAL DE DESARROLLO URBANO

1 VERTICE

HIDROLOGIA

LIMITE DE CUENCA

1 NÚMERO DE CUENCA

ARROYOS

CUERPOS DE AGUA

MICROCUENCAS

NÚMERO	NOMBRE	PORCENTAJE	AREA(Ha)
1	MATATLAN	7.11%	5367.63
2	RIO VERDE	10.11%	7636.07
3	MATATLAN	8.17%	6168.55
4	MATATLAN	32.32%	24399.72
5	ZAPOTLANEJO – LA LAJA	18.85%	14233.60
6	ZAPOTLANEJO – LA LAJA	23.44%	17694.49
AREA TOTAL: 75,500.06 Ha			

UBICACION DEL MPIO. DE ZAPOTLANEJO EN LA REGION CENTRO

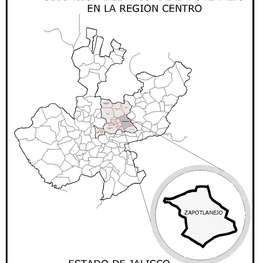

ESTADO DE JALISCO

CUENCAS E HIDROLOGIA

D2"

ESCALA: 1:75000

FECHA: AGOSTO/2050

ARCHIVO: D1 .DWG

100 1000

0.00 500 2500

H. AYUNTAMIENTO DE ZAPOTLANEJO
SECRETARIA DE DESARROLLO URBANO

GOBIERNO DE JALISCO

SECRETARÍA DE DESARROLLO URBANO

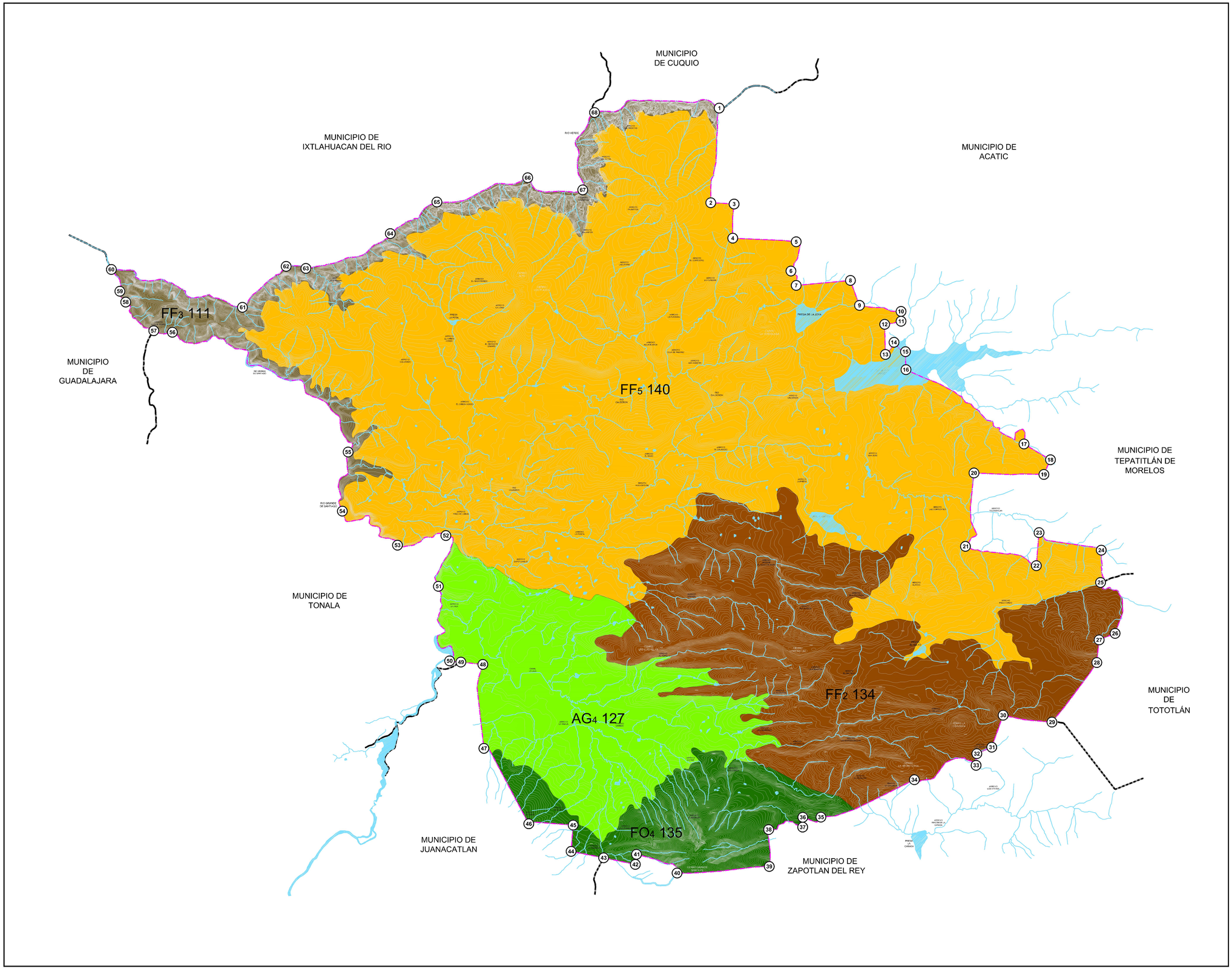

PROGRAMA MUNICIPAL DE DESARROLLO URBANO

ZAPOTLANEJO, JAL.

SIMBOLOGÍA

ÁREA DE APLICACIÓN DEL PROGRAMA MUNICIPAL DE DESARROLLO URBANO

(1) VERTICE

	TIPO	SUPERFICIE HA.
	FF: FLORA Y FAUNA CON FRAGILIDAD AMBIENTAL BAJA (2). PRESERVACIÓN, REPOBLACIÓN, PROPAGACIÓN, ACLIMATACIÓN, REFUGIO, INVESTIGACIÓN, APROVECHAMIENTO SUSTENTABLE.	15292.69
	FF: FLORA Y FAUNA CON FRAGILIDAD AMBIENTAL MEDIA (3). PRESERVACIÓN, REPOBLACIÓN, PROPAGACIÓN, ACLIMATACIÓN, REFUGIO, INVESTIGACIÓN, APROVECHAMIENTO SUSTENTABLE.	3778.17
	FF: FLORA Y FAUNA CON FRAGILIDAD AMBIENTAL MÁXIMA (5). PRESERVACIÓN, REPOBLACIÓN, PROPAGACIÓN, ACLIMATACIÓN, REFUGIO, INVESTIGACIÓN, APROVECHAMIENTO SUSTENTABLE.	43389.85
	AG: TERRENOS AGRICOLAS DE TEMPORAL O RIEGO DE FRAGILIDAD ALTA (4).	9009.63
	FO: TERRENOS FORESTALES CUBIERTO CON BOSQUE CON FRAGILIDAD AMBIENTAL ALTA (4).	4029.72
	TOTAL DE EXTENSIÓN EN HA:	75500.06 HA

UBICACION DEL MPIO. DE ZAPOTLANEJO EN LA REGION CENTRO

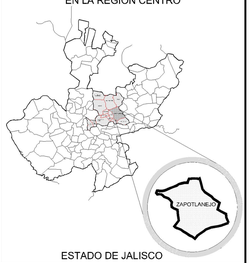

ESTADO DE JALISCO

UNIDADES DE GESTIÓN AMBIENTAL TERRITORIAL

D3

100 1000

0.00 500 2500

ESCALA: 1:75000

FECHA: AGOSTO/2010

ARCHIVO: D1 .DWG

H. AYUNTAMIENTO DE ZAPOTLANEJO
SECRETARIA DE DESARROLLO URBANO

GOBIERNO DE JALISCO
SECRETARÍA DE DESARROLLO URBANO

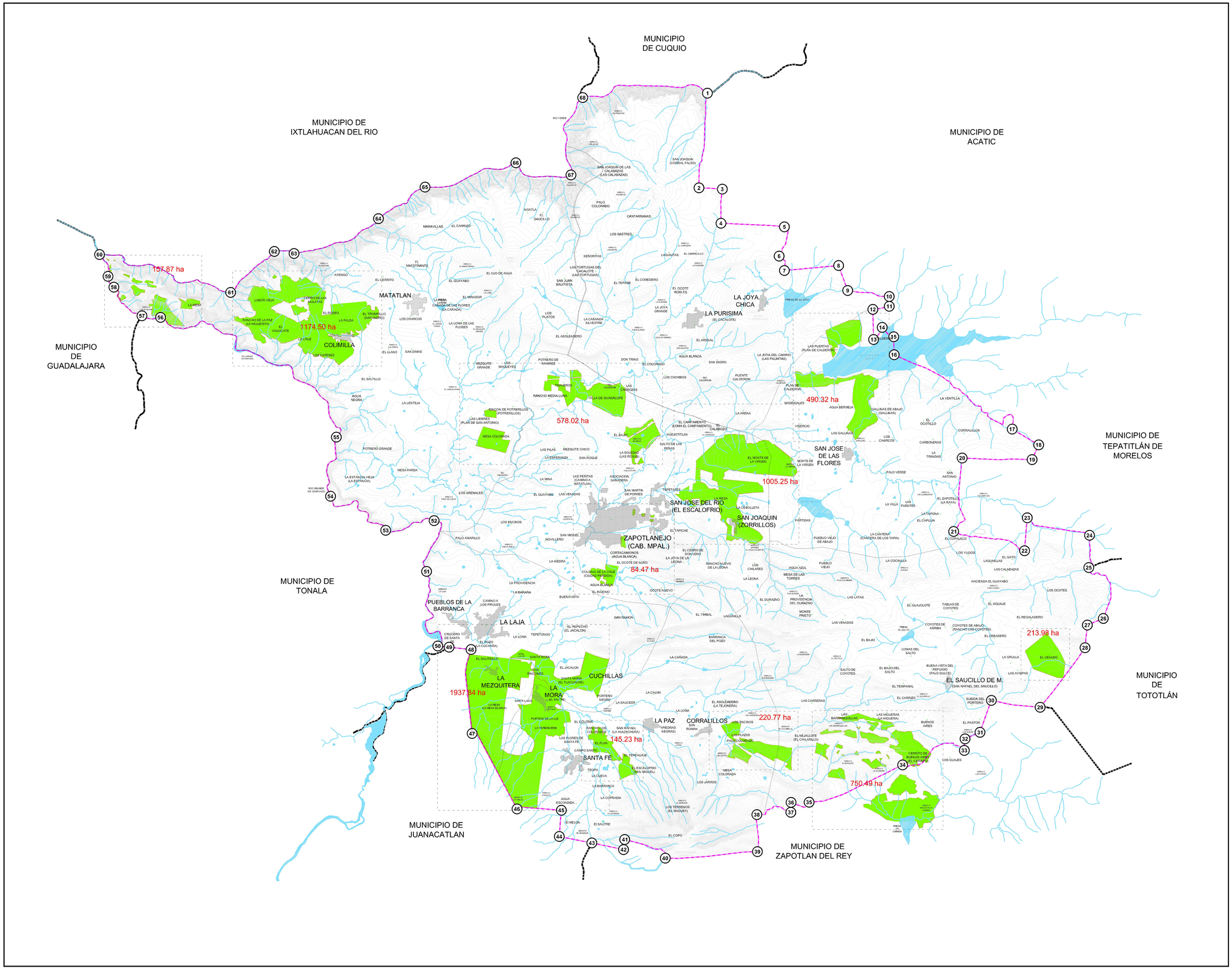

PROGRAMA MUNICIPAL DE DESARROLLO URBANO

ZAPOTLANEJO, JAL.

SIMBOLOGÍA

- ÁREA DE APLICACIÓN DEL PROGRAMA MUNICIPAL DE DESARROLLO URBANO
- (1) VERTICE
- LIMITE DOTACIÓN DE EJIDO.
- ÁREA DE ANALISIS DE SUPERFICIE.

UBICACION DEL MPIO. DE ZAPOTLANEJO EN LA REGION CENTRO

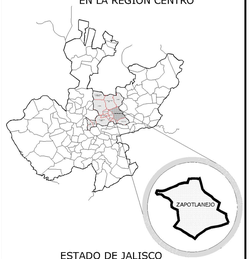

ESTADO DE JALISCO

DOTACIÓN DE EJIDOS

D4

ESCALA: 1:75000

FECHA: AGOSTO/2010

ARCHIVO: D1 .DWG

100 1000

0.00 500 2500

H. AYUNTAMIENTO DE ZAPOTLANEJO
SECRETARIA DE DESARROLLO URBANO

GOBIERNO DE JALISCO
SECRETARÍA DE DESARROLLO URBANO

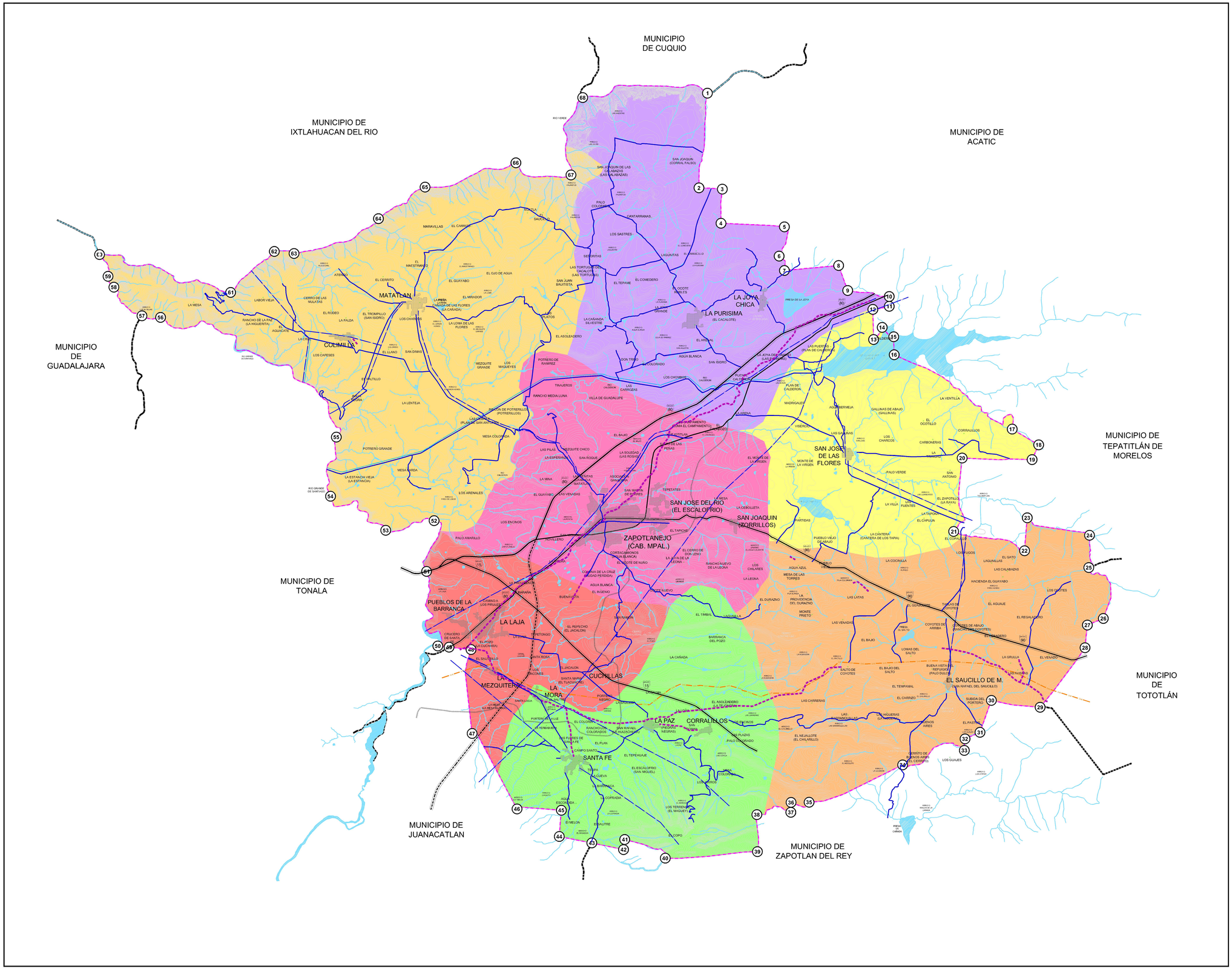

PROGRAMA MUNICIPAL DE DESARROLLO URBANO

ZAPOTLANEJO, JAL.

SIMBOLOGÍA

- ÁREA DE APLICACIÓN DEL PROGRAMA MUNICIPAL DE DESARROLLO URBANO
- VERTICE
- ACUEDUCTO
- GASODUCTO

DISTANCIAS POR DELEGACIONES

DELEGACIÓN MATATLAN

TERRACERIAS Y BRECHAS	69,059 m

DELEGACIÓN EL SAUCILLO

TERRACERIAS Y BRECHAS	39,459 m
CARRETERA FEDERAL	14,450 m

DELEGACIÓN LA PURISIMA

TERRACERIAS Y BRECHAS	56,885 m
CAMINO REAL	10,066 m
CARRETERA FEDERAL	20,786 m

DELEGACIÓN ZAPOTLANEJO

TERRACERIAS Y BRECHAS	28,969 m
CAMINO REAL	6,742 m
CARRETERA FEDERAL	29,075 m

DELEGACIÓN SANTA FE

TERRACERIAS Y BRECHAS	35,011 m
CARRETERA FEDERAL	6,523 m

DELEGACIÓN SAN JOSÉ DE LAS FLORES

TERRACERIAS Y BRECHAS	35,462 m
CARRETERA FEDERAL	144 m

DELEGACIÓN LA LAJA

TERRACERIAS Y BRECHAS	14,784 m
CAMINO REAL	2,372 m
CARRETERA FEDERAL	20,202 m

UBICACION DEL MPIO. DE ZAPOTLANEJO EN LA REGION CENTRO

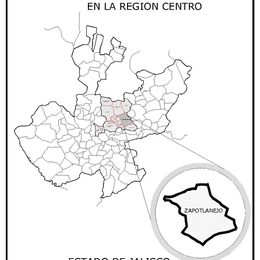

ESTADO DE JALISCO

VIALIDAD Y TRANSPORTE

D5

100 1000

0.00 500 2500

ESCALA: 1:75000

FECHA: AGOSTO/2010

ARCHIVO: D1 . DWG

H. AYUNTAMIENTO DE ZAPOTLANEJO
SECRETARIA DE DESARROLLO URBANO

GOBIERNO DE JALISCO

SECRETARÍA DE DESARROLLO URBANO

PROGRAMA MUNICIPAL DE DESARROLLO URBANO

ZAPOTLANEJO, JAL.

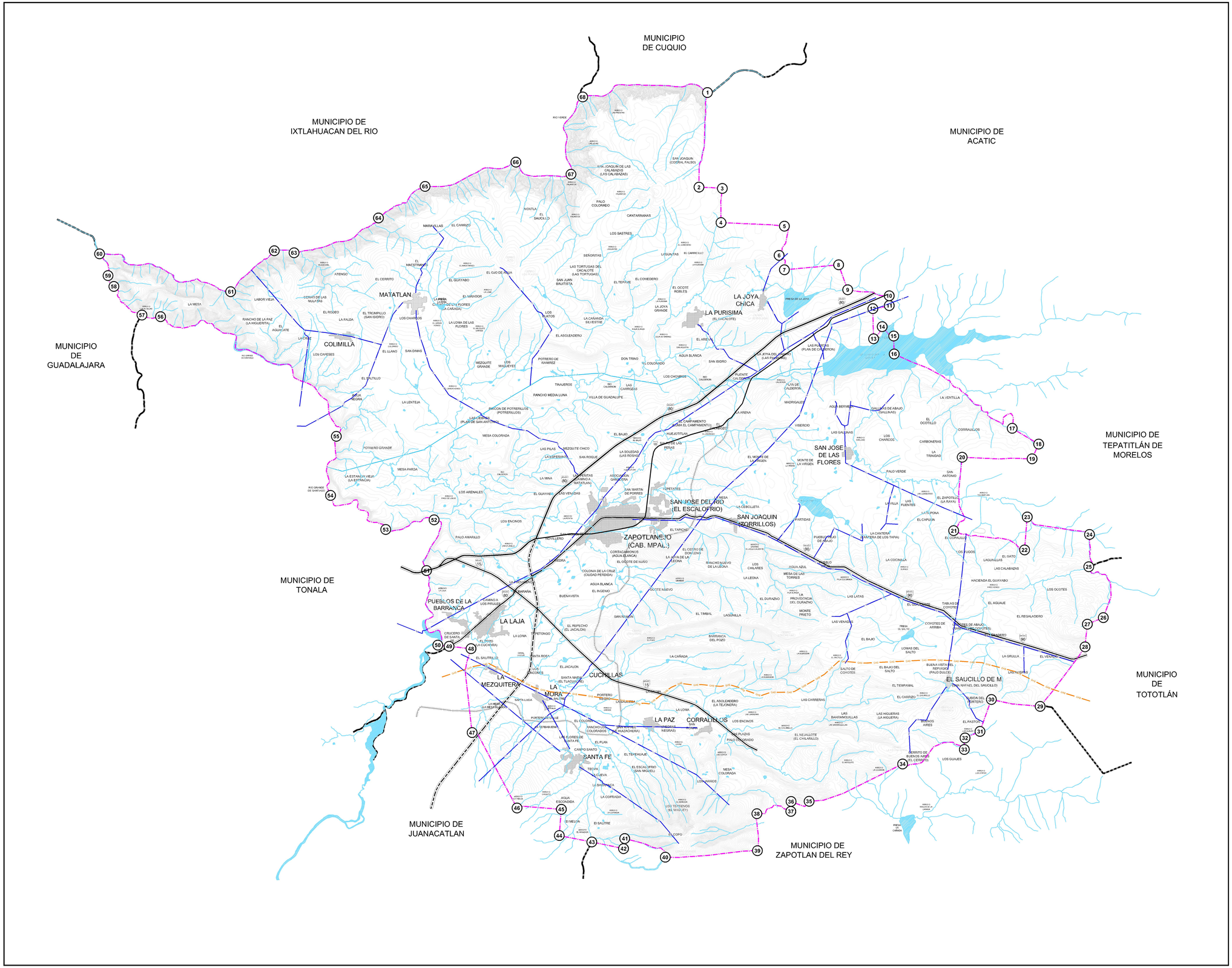

SIMBOLOGÍA

- ÁREA DE APLICACIÓN DEL PROGRAMA MUNICIPAL DE DESARROLLO URBANO
- (1) VERTICE
- ACUEDUCTO
- GASODUCTO
- TRAZO DE FERROCARRIL GUADALAJARA-MONTERREY
- LÍNEA ELECTRICA DE TRANSMISIÓN
- AUTOPISTA DE CUOTA
- CARRETERA FEDERAL
- TRAZO DE MACROLIBRAMIENTO

UBICACION DEL MPIO. DE ZAPOTLANEJO EN LA REGION CENTRO

ESTADO DE JALISCO

INFRAESTRUCTURA	D6
100 1000 / 0.00 500 2500	ESCALA 1:75000
	FECHA AGOSTO/2010
	ARCHIVO D1 .DWG

H. AYUNTAMIENTO DE ZAPOTLANEJO
SECRETARIA DE DESARROLLO URBANO

GOBIERNO DE JALISCO — SECRETARÍA DE DESARROLLO URBANO

PROGRAMA MUNICIPAL DE DESARROLLO URBANO

ZAPOTLANEJO, JAL.

POLÍGONOS URBANOS

COLIMILLA	107.89
CORRALILLOS	155.98
CUCHILLAS	102.05
LA JOYA CHICA	97.74
LA LAJA	500.61
MATATLAN	186.65
LA MEZQUITERA	51.98
LA MORA	86.85
LA PAZ	128.60
PUEBLOS DE LA BARRANCA	332.64
LA PURISIMA	131.35
SAN JOSÉ DE LAS FLORES	183.27
SANTA FE	378.16
EL SAUCILLO DE MALDONADO	37.50
ZAPOTLANEJO	3586.51
TOTAL: 6067.78 Ha	

POZOS Y MANANTIALES

POZO/MANANTIAL	CAUDAL L/S
DELEGACIÓN MATATLAN	
MANANTIALES RIO VERDE	25
CABECERA MUNICIPAL	
POZO No.1 AGUA CALIENTE	3
POZO No.2 AGUA CALIENTE	22
POZO No.4 MANANTIAL	60
POZO SAN ROQUE	50
POZO LAS GRANJAS	5
POZO ZONA INDUSTRIAL	5
POZO FRACC. BUGAMBILIAS	2.5
DELEGACIÓN DE LA LAJA	
POZO LA BARAÑA	1.5
POZO ROSALIO BARAJAS	1.5
POZO LA MORA-LA LAJA	16
POZO LA MEZQUITERA	5
POZO LA MORA	5
POZO LA YERBA BUENA	2
POZO CUCHILLAS	5
DELEGACIÓN SANTA FE	
POZO SANTA FE	15
MANANTIALES SANTA FE	15
POZO AGUA ESCONDIDA	9
POZO LA COFRADIA	2
POZO LA PAZ	5
POZO CORRALILLOS DE SAN ROMAN	3
DELEGACIÓN LA PURÍSIMA	
POZO LA PURISIMA	5
POZO LA CAÑADA SILVESTRE	5
POZO LA JOYA CHICA	9
POZO No.1 LA JOYA DEL CAMINO	1.25
POZO EL TEPAME	2
DELEGACIÓN SAN JOSÉ DE LAS FLORES	
POZO MONTE DE LA VIRGEN	9
POZO CORRALILLOS DE PARRA	5
POZO PUEBLO VIEJO	18
POZO SAN JOSÉ DE LAS FLORES	12
DELEGACIÓN EL SAUCILLO	
POZO COYOTES	10
POZO EL CERRITO DE BUENOS AIRES	5
POZO VIEJO DEL SAUCILLO	2
POZO EL VENADO	3
POZO LAS VENADAS	5
POZO LOS OCOTES	5
TOTAL: 353.75 l/s	

INSTALACIONES ESPECIALES E INFRAESTRUCTURA (IE)

IE-R 02	514.18	IE-R 03	25.33
TOTAL: 539.51 Ha			

AREA DE TRANSICIÓN (AT)

AT 1	225.31		
TOTAL: 225.31 Ha			

AREA DE SERVICIOS (SR, SI,CR)

SR 1, SI 1, CR1	78.67		
TOTAL: 78.67 Ha			

AREA NATURAL PROTEGIDA (AN)

AN 1	5362.40		
TOTAL: 5362.40 Ha			

AREA DE CONSERVACION (AC)

AC 1	336.65	AC 13	184.98	AC 25	943.74
AC 2	112.53	AC 14	859.31	AC 26	963.49
AC 3	190.00	AC 15	186.59	AC 27	615.70
AC 4	2183.81	AC 16	415.65	AC 28	517.83
AC 5	576.83	AC 17	263.56	AC 29	1543.73
AC 6	1094.01	AC 18	57.38	AC 30	1427.02
AC 7	433.38	AC 19	120.41	AC 31	1162.12
AC 8	589.25	AC 20	478.53	AC 32*	1877.32
AC 9	1019.99	AC 21	946.85	AC 33	2235.66
AC 10	1716.05	AC 22	1166.64	AC 34	3957.40
AC 11	1243.35	AC 23	130.64	AC 35	1560.08
AC 12	639.67	AC 24	983.62		
TOTAL: 32703.77 Ha					

AREA DE GRANJAS Y HUERTOS (GH)

GH 1	1246.20	GH 7	1078.46	GH 13	376.34
GH 2	509.46	GH 8	2650.25	GH 14	1047.93
GH 3	361.49	GH 9	1582.07	GH 15	4277.49
GH 4	2158.28	GH 10	260.14	GH 16	813.01
GH 5	1147.50	GH 11	1156.59		
GH 6	221.62	GH 12	2700.69		
TOTAL: 21587.72Ha					

TURÍSTICO CAMPESTRE (TC)

TC 1	137.78	TC 5	24.13	TC 9	53.56
TC 2	55.19	TC 6	63.62	TC 10	270.83
TC 3	62.66	TC 7	195.03	TC 11	42.18
TC 4	33.60	TC 8	55.99		
TOTAL: 994.57 Ha					

RESERVAS URBANAS (RU)

CORTO PLAZO (CP)					
RU-CP 1	732.08				
TOTAL: 732.08 Ha					
MEDIANO PLAZO (MP)					
RU-MP 1	158.65				
TOTAL: 158.65 Ha					
LARGO PLAZO (LP)					
RU-LP 1	194.10	RU-LP 6	518.35	RU-LP 11	271.07
RU-LP 2	574.62	RU-LP 7	156.57	RU-LP 12	106.92
RU-LP 3	676.43	RU-LP 8	348.49	RU-LP 13	271.62
RU-LP 4	770.39	RU-LP 9	484.40	RU-LP 14	1440.60
RU-LP 5	739.93	RU-LP 10	187.43		
TOTAL: 6742.92 Ha					
TOTAL: 7633.65Ha					

PERIMETRO DE PROTECCIÓN AL PATRIMONIO (PP)

PROTECCIÓN A LA FISONOMÍA URBANA (PF)			
PP-PF 1	CENTRO URBANO DE LA CABECERA MUNICIPAL		
PP-PF 2	IGLESIA Y PLAZA PRINCIPAL EN SAN JOSE DE LAS FLORES		
PP-PF 3	CUADRO PRINCIPAL EN SAUCILLO DE MALDONADO		
PP-PF 4	CALLE INDEPEDENCIA (LA LAJA)		
PATRIMONIO CULTURAL (PC)			
PP-PC 1	LA TAPONA		
PATRIMONIO HISTÓRICO (PH)			
PP-PH 1	PUENTE DE CALDERÓN	PP-PH 13	CASCO Y EDIFICACIONES EN ZAPOTILLO
PP-PH 2	CASCO HISTÓRICO EN MATATLÁN	PP-PH 14	CAPILLA EN SANTA FE
PP-PH 3	EX HACIENCA DE COLIMILLA	PP-PH 15	CAMINO REAL SANTA FE-ZAPOTLANEJO
PP-PH 4	CAMINO DE HERRADURA	PP-PH 16	EX HACIENDA DE CUCHILLAS
PP-PH 5	LA ESTANCIA VIEJA	PP-PH 17	EDIFICACIONES RURALES
PP-PH 6	LA LENTEJA	PP-PH 18	RANCHO CORRALILLOS
PP-PH 7	CASCO HISTÓRICO EN LA JOYA CHICA	PP-PH 19	EX HACIENDA LA SAUCEDA
PP-PH 8	CAMINO REAL GUADALAJARA, ALTOS DE JALISCO - LAGOS DE MORENO- BAJIO GUANAJUATENSE- QUERETARO- DF DE MÉXICO	PP-PH 20	EX HACIENDA LA LAJA EN PUEBLOS DE LA BARRANCA
		PP-PH 21	RANCHO EL TEPETONGO
PP-PH 9	HACIENDA SALTO DE COYOTES	PP-PH 22	LOS OCOTES
PP-PH 10	EX HACIENCA COYOTES DE ARRIBA		
PP-PH 11	HACIENDA COYOTES DE ABAJO		
PP-PH 12	LAS TROJES DE LAS FUENTES		

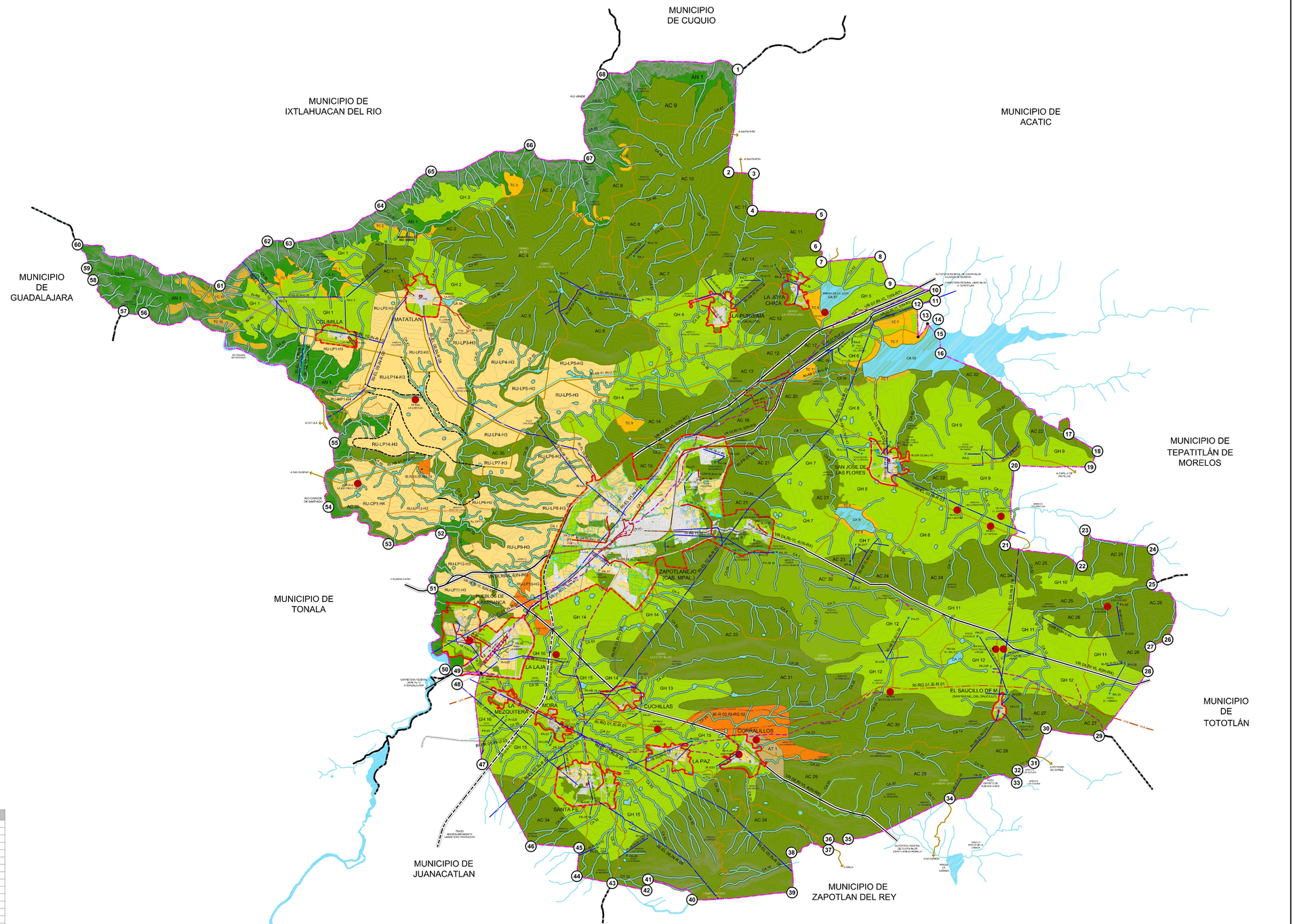

SIMBOLOGÍA

- ÁREA DE APLICACIÓN DEL PROGRAMA MUNICIPAL DE DESARROLLO URBANO
- ÁREA DE APLICACIÓN EN LOCALIDADES
- ÁREA DE APLICACIÓN EN LOCALIDADES
- (1) VERTICE

	TIPO	SUPERFICIE HA
AN	ÁREA NATURAL PROTEGIDA	5516.89
AC	ÁREA DE CONSERVACIÓN	31383.43
AC*	ÁREA DE CONSERVACIÓN DECRETADA POR MUNICIPIO	1877.32
GH	ÁREA DE GRANJAS Y HUERTOS	22838.08
TC	TURÍSTICO CAMPESTRE	449.91
RU	RESERVAS URBANAS	6806.74
IE	INSTALACIONES ESPECIALES E INFRAESTRUCTURA	
IN-R	INFRAESTRUCTURA REGIONAL	
	ÁREA DE CONSERVACIÓN A CAUSES Y ARROYOS (CA)	
	TOTAL DE EXTENSIÓN EN HA:	74373.30 HA

- PT — PLANTA DE TRATAMIENTO (PTAR)
- T — TANQUE DE AGUA
- P — POZO DE AGUA
- M — MANANTIALES
- LINEA ELÉCTRICA
- ACUEDUCTO
- GASODUCTO
- CAMINO REAL (BRECHAS EXISTENTES)
- CAMINOS EXISTENTES
- CAMINOS PROPUESTOS
- LINEA DE FERROCARRIL
- CARRETERA FEDERAL
- MACROLIBRAMIENTO CARRETERO
- PERÍMETRO DE PROTECCIÓN AL PATRIMONIO

UBICACION DEL MPIO. DE ZAPOTLANEJO EN LA REGION CENTRO

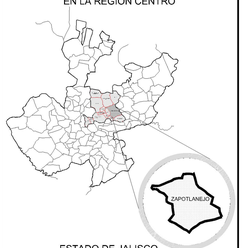

ESTADO DE JALISCO

ESTRATEGIA: ZONIFICACIÓN

E1

ESCALA: 1:75000

100 1000
0.00 500 3000

FECHA: AGOSTO/2010

ARCHIVO: E1 .DWG

H. AYUNTAMIENTO DE ZAPOTLANEJO
SECRETARIA DE DESARROLLO URBANO

GOBIERNO DE JALISCO — SECRETARÍA DE DESARROLLO URBANO

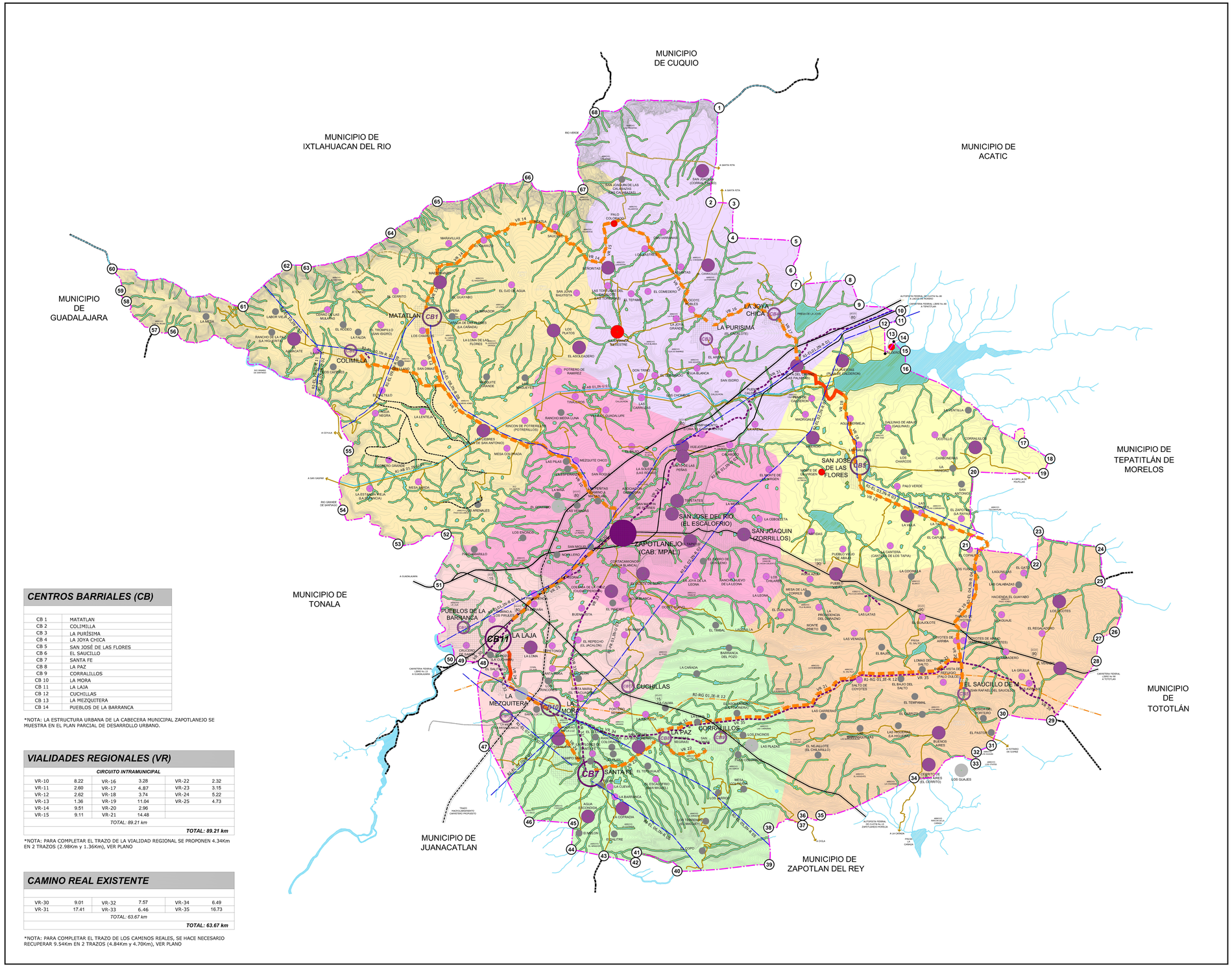

CENTROS BARRIALES (CB)

CB 1	MATATLAN
CB 2	COLIMILLA
CB 3	LA PURÍSIMA
CB 4	LA JOYA CHICA
CB 5	SAN JOSÉ DE LAS FLORES
CB 6	EL SAUCILLO
CB 7	SANTA FE
CB 8	LA PAZ
CB 9	CORRALILLOS
CB 10	LA MORA
CB 11	LA LAJA
CB 12	CUCHILLAS
CB 13	LA MEZQUITERA
CB 14	PUEBLOS DE LA BARRANCA

*NOTA: LA ESTRUCTURA URBANA DE LA CABECERA MUNICIPAL ZAPOTLANEJO SE MUESTRA EN EL PLAN PARCIAL DE DESARROLLO URBANO.

VIALIDADES REGIONALES (VR)

CIRCUITO INTRAMUNICIPAL					
VR-10	8.22	VR-16	3.28	VR-22	2.32
VR-11	2.60	VR-17	4.87	VR-23	3.15
VR-12	2.62	VR-18	3.74	VR-24	5.22
VR-13	1.36	VR-19	11.04	VR-25	4.73
VR-14	9.51	VR-20	2.96		
VR-15	9.11	VR-21	14.48		
TOTAL: 89.21 km					
					TOTAL: 89.21 km

*NOTA: PARA COMPLETAR EL TRAZO DE LA VIALIDAD REGIONAL SE PROPONEN 4.34Km EN 2 TRAZOS (2.98Km y 1.36Km), VER PLANO

CAMINO REAL EXISTENTE

VR-30	9.01	VR-32	7.57	VR-34	6.49
VR-31	17.41	VR-33	6.46	VR-35	16.73
TOTAL: 63.67 km					
					TOTAL: 63.67 km

*NOTA: PARA COMPLETAR EL TRAZO DE LOS CAMINOS REALES, SE HACE NECESARIO RECUPERAR 9.54Km EN 2 TRAZOS (4.84Km y 4.70Km), VER PLANO

PROGRAMA MUNICIPAL DE DESARROLLO URBANO

ZAPOTLANEJO, JAL.

SIMBOLOGÍA

- ÁREA DE APLICACIÓN DEL PROGRAMA MUNICIPAL DE DESARROLLO URBANO
- VERTICE
- ELECTRICO
- ACUEDUCTO
- GASODUCTO
- CAMINOS
- CARRETERA FEDERAL
- CAMINOS PROPUESTOS
- LINEA DE FERROCARRIL
- MACROLIBRAMIENTO CARRETERO
- CIRCUITO DE CONEXIÓN PROPUESTO (EXISTENTE)
- CIRCUITO DE CONEXIÓN PROPUESTO (NUEVO)
- CAMINO REAL (BRECHAS EXISTENTES)
- CAMINO REAL (BRECHAS PROPUESTAS)

DELEGACIONES

NOMBRE	LIMITE	%	ÁREA (Ha)
MATATLAN		22.69%	17,133.3745
EL SAUCITO		17.52%	13,224.2478
LA PURISIMA		15.65%	11,815.3697
ZAPOTLANEJO		13.49%	10,183.4257
SANTA FE		12.41%	9,370.9060
SAN JOSÉ DE LAS FLORES		10.79%	8,146.2801
LA LAJA		7.45%	5,628.3739

ÁREA TOTAL: 75,500.06 Ha

HABITANTES

- 0 - 99 HABITANTES
- 100 - 999 HABITANTES
- 1000 - 2499 HABITANTES
- 2500 - 4999 HABITANTES

UBICACION DEL MPIO. DE ZAPOTLANEJO EN LA REGION CENTRO

ESTADO DE JALISCO

ESTRUCTURA URBANA

E2

100 1000
0.00 500 3000

ESCALA: 1:75000
FECHA: AGOSTO/2010
ARCHIVO: D1 .DWG

H. AYUNTAMIENTO DE ZAPOTLANEJO
SECRETARIA DE DESARROLLO URBANO

GOBIERNO DE JALISCO
SECRETARÍA DE DESARROLLO URBANO

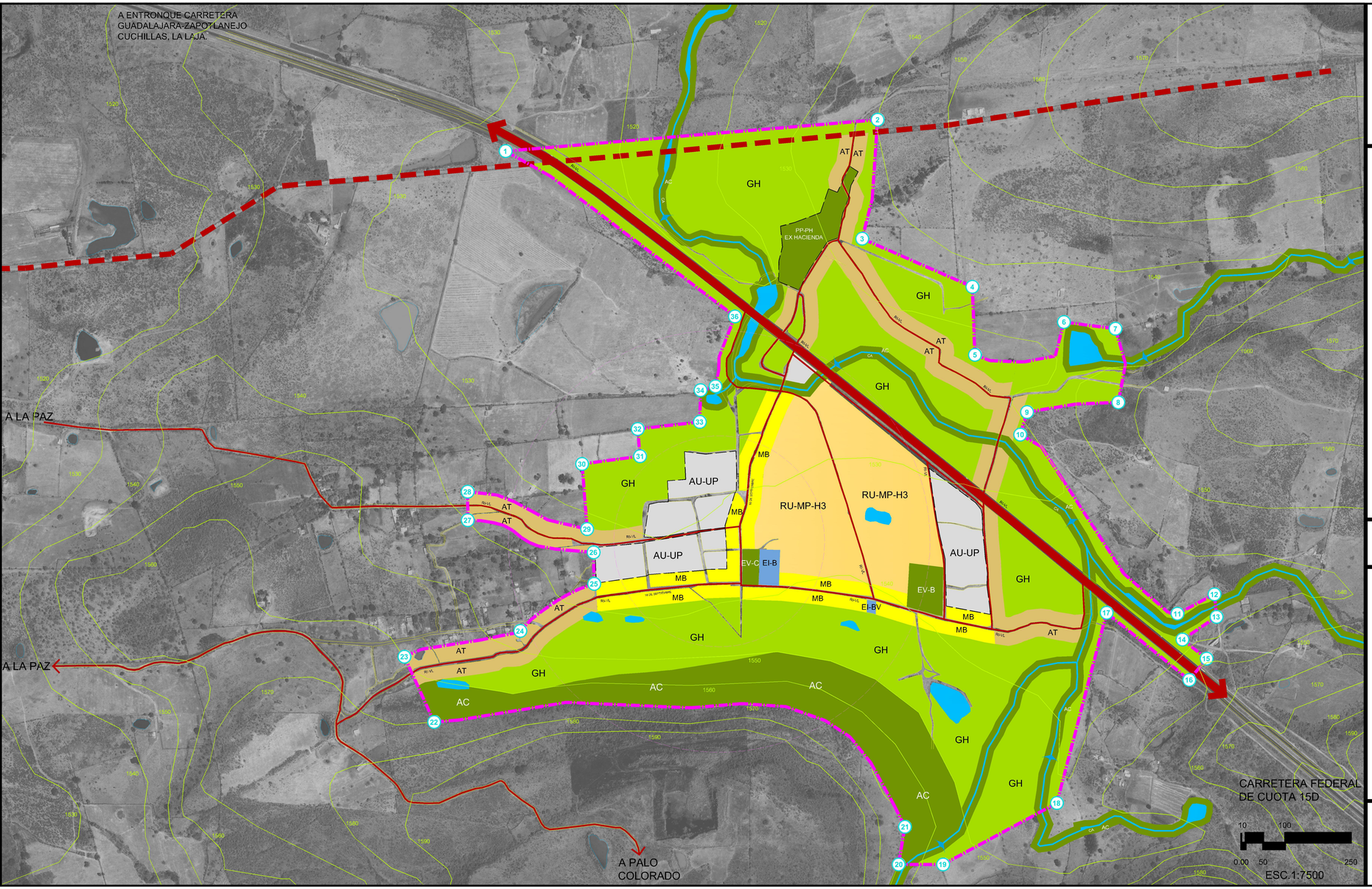

PROGRAMA MUNICIPAL DE DESARROLLO URBANO ZAPOTLANEJO, JAL.

SIMBOLOGIA

- AREA DE APLICACION PARA EL DESARROLLO URBANO **CORRALILLOS 155.98HAS**
- CURVAS DE NIVEL A CADA 10M
- ARROYOS Y ESCURRIMIENTOS
- RADIO APARTIR DEL CENTRO DE POBLACION 250 Y 500M
- TRAZA URBANA
- MANANTIALES

USO DE SUELO

AU	**ÁREA URBANIZADA**	8.66 ha
RU	**ÁREA DE RESERVA URBANA**	14.79 ha
MB	**CORREDOR MIXTO BARRIAL**	7.35 ha
AT	**ÁREA DE TRANSICIÓN**	14.92 ha
AC	**ÁREA DE CONSERVACIÓN**	15.10 ha
GH	**ÁREA DE GRANJAS Y HUERTOS**	77.77 ha
PP-PH	**PERÍMETRO DE PROTECCIÓN AL PATRIMONIO HISTÓRICO (PP-PH)**	
	ÁREA DE CONSERVACIÓN A CAUCES Y CUERPOS DE AGUA (CA)	
EI	**EQUIPAMIENTO INSTITUCIONAL**	

CORRALILLOS

E1

MUNICIPIO

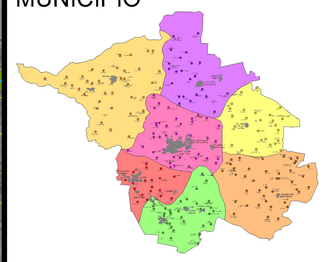

UBICACION

H. AYUNTAMIENTO DE ZAPOTLANEJO

PROGRAMA MUNICIPAL DE DESARROLLO URBANO ZAPOTLANEJO, JAL.

SIMBOLOGÍA

- AREA DE APLICACION PARA EL DESARROLLO URBANO **LAS CUCHILLAS 98.05 HAS**
- CURVAS DE NIVEL A CADA 10M
- ARROYOS Y ESCURRIMIENTOS
- RADIO APARTIR DEL CENTRO DE POBLACION 250 Y 500M
- TRAZA URBANA
- MANANTIALES

USO DE SUELO

		SUPERFICIE
AU	**ÁREA URBANIZADA**	7.76 ha
RU	**ÁREA DE RESERVA URBANA**	3.91 ha
MB	**CORREDOR MIXTO BARRIAL**	1.03 ha
AT	**ÁREA DE TRANSICIÓN**	7.26 ha
GH	**ÁREA DE GRANJAS Y HUERTOS**	69.68 ha
AE-N	**ACTIVIDADES EXTRACTIVAS NO METÁLICAS**	1.68 ha
PP-PH	**PERÍMETRO DE PROTECCIÓN AL PATRIMONIO HISTÓRICO (PP-PH)**	1.30 ha
	ÁREA DE CONSERVACIÓN A CAUCES Y CUERPOS DE AGUA (CA)	
EI	**EQUIPAMIENTO INSTITUCIONAL**	

CUCHILLAS

E1

MUNICIPIO

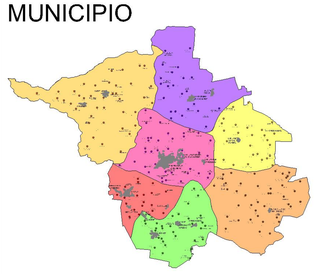

UBICACION

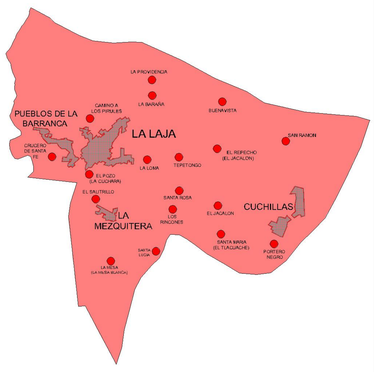

H. AYUNTAMIENTO DE ZAPOTLANEJO

PROGRAMA MUNICIPAL DE DESARROLLO URBANO ZAPOTLANEJO, JAL.

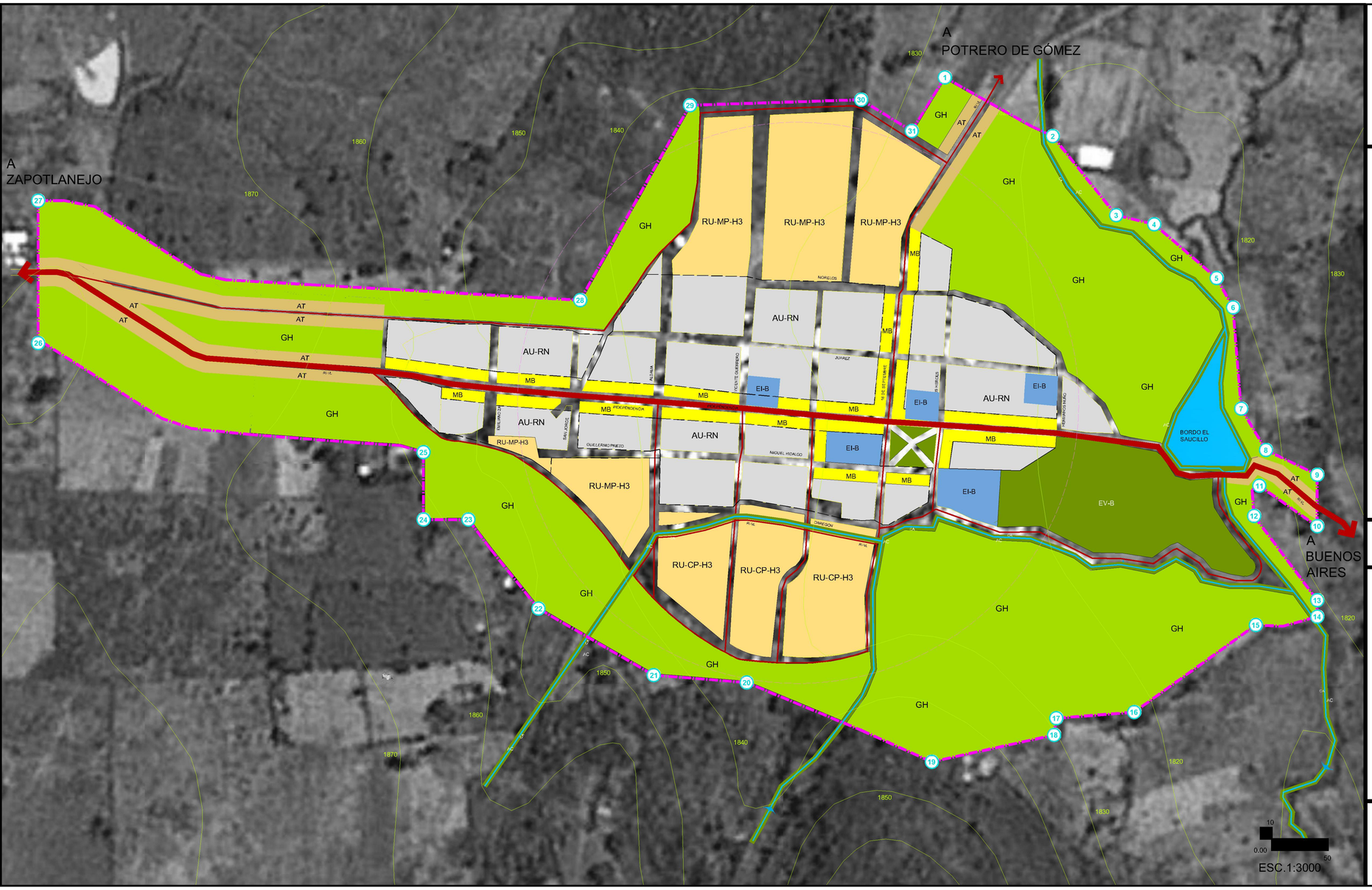

SIMBOLOGíA

- AREA DE APLICACION PARA EL DESARROLLO URBANO **EL SAUCILLO 37.50 HAS**
- RADIO APARTIR DEL CENTRO DE POBLACION
- CURVAS DE NIVEL A CADA 10M
- TRAZA URBANA
- ARROYOS Y ESCURRIMIENTOS
- MANANTIALES

USO DE SUELO

		SUPERFICIE
AU	**ÁREA URBANIZADA**	6.46 ha
RU	**ÁREA DE RESERVA URBANA**	5.61 ha
MB	**CORREDOR MIXTO BARRIAL**	1.54 ha
AT	**ÁREA DE TRANSICIÓN**	1.04 ha
GH	**ÁREA DE GRANJAS Y HUERTOS**	19.19 ha
	ÁREA DE CONSERVACIÓN A CAUCES Y CUERPOS DE AGUA (CA)	
EI	**EQUIPAMIENTO INSTITUCIONAL**	

EL SAUCILLO

E1

MUNICIPIO

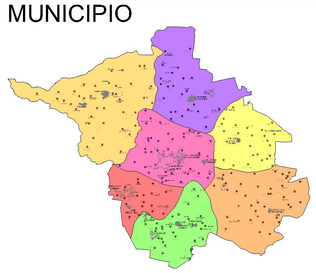

UBICACION

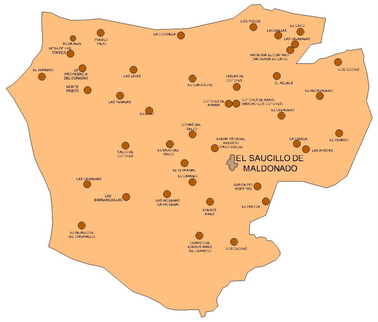

H. AYUNTAMIENTO DE ZAPOTLANEJO

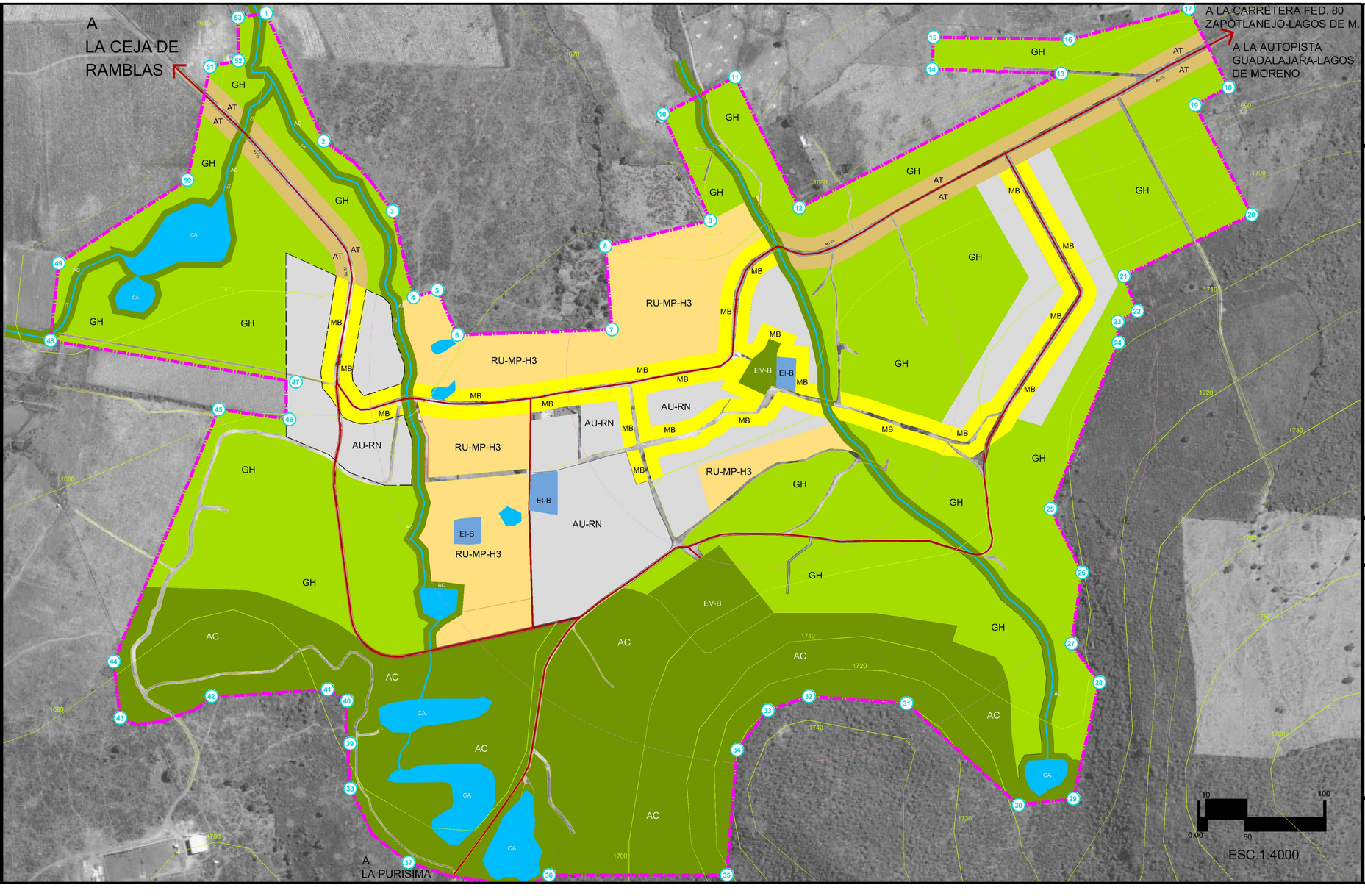

PROGRAMA MUNICIPAL DE DESARROLLO URBANO ZAPOTLANEJO, JAL.

SIMBOLOGIA

- AREA DE APLICACION PARA EL DESARROLLO URBANO **LA JOYA CHICA 97.74HAS**
- RADIO APARTIR DEL CENTRO DE POBLACION 250 Y 500M
- CURVAS DE NIVEL A CADA 10M
- TRAZA URBANA
- ARROYOS Y ESCURRIMIENTOS
- MANANTIALES

USO DE SUELO

		SUPERFICIE
AU	**ÁREA URBANIZADA**	8.36 ha
RU	**ÁREA DE RESERVA URBANA**	6.78 ha
MB	**CORREDOR MIXTO BARRIAL**	5.74 ha
AT	**ÁREA DE TRANSICIÓN**	2.85 ha
AC	**ÁREA DE CONSERVACIÓN**	21.20 ha
GH	**ÁREA DE GRANJAS Y HUERTOS**	42.22 ha
	ÁREA DE CONSERVACIÓN A CAUCES Y CUERPOS DE AGUA (CA)	
EI	**EQUIPAMIENTO INSTITUCIONAL**	

LA JOYA CHICA

E1

MUNICIPIO

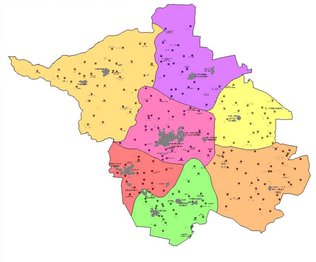

UBICACION

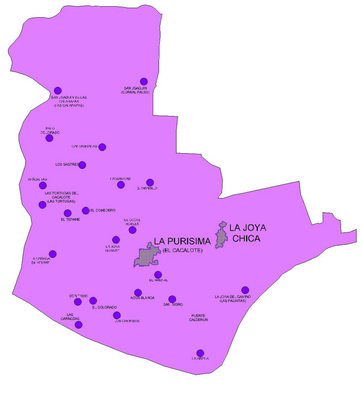

H. AYUNTAMIENTO DE ZAPOTLANEJO

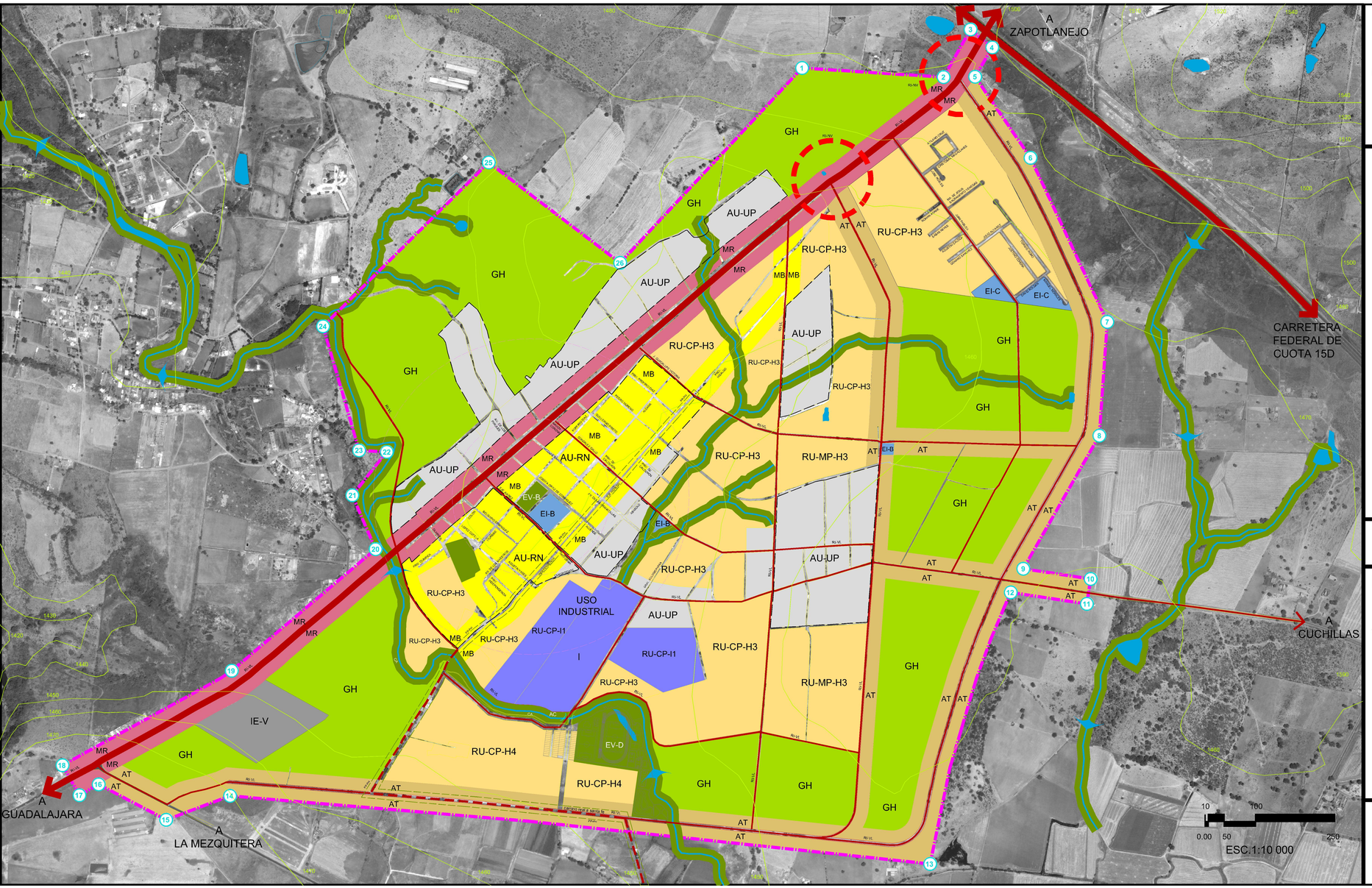

PROGRAMA MUNICIPAL DE DESARROLLO URBANO ZAPOTLANEJO, JAL.

SIMBOLOGÍA

- AREA DE APLICACION PARA EL DESARROLLO URBANO **LA LAJA 500.61HAS**
- RADIO APARTIR DEL CENTRO DE POBLACION 250 Y 500M
- CURVAS DE NIVEL A CADA 10M
- TRAZA URBANA
- ARROYOS Y ESCURRIMIENTOS
- MANANTIALES

USO DE SUELO

		SUPERFICIE
AU	ÁREA URBANIZADA	39.30 ha
RU	ÁREA DE RESERVA URBANA	124.91 ha
MB	CORREDOR MIXTO BARRIAL	28.50 ha
MR	CORREDOR MIXTO REGIONAL	29.31 ha
AT	ÁREA DE TRANSICIÓN	60.84 ha
GH	ÁREA DE GRANJAS Y HUERTOS	154.93 ha
IE-V	INSTALACIONES ESPECIALES URBANAS	5.50 ha
	ÁREA DE CONSERVACIÓN A CAUCES Y CUERPOS DE AGUA (CA)	
	PERÍMETRO DE PROTECCIÓN AL PATRIMONIO HISTÓRICO (PP-PH)	
EI	EQUIPAMIENTO INSTITUCIONAL	
I	USO INDUSTRIAL	

L A L A J A

E1

MUNICIPIO

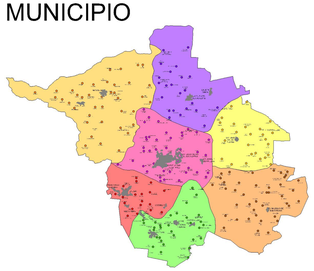

UBICACION

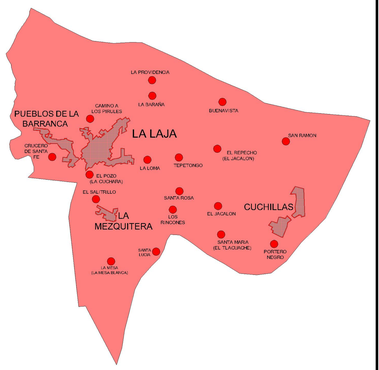

H. AYUNTAMIENTO DE ZAPOTLANEJO

PROGRAMA MUNICIPAL DE DESARROLLO URBANO ZAPOTLANEJO, JAL.

SIMBOLOGÍA

- AREA DE APLICACION PARA EL DESARROLLO URBANO **LA MEZQUITERA51.98 HAS**
- RADIO APARTIR DEL CENTRO DE POBLACION 250 Y 500M
- CURVAS DE NIVEL A CADA 10M
- TRAZA URBANA
- ARROYOS Y ESCURRIMIENTOS
- MANANTIALES

USO DE SUELO

		SUPERFICIE
AU	**ÁREA URBANIZADA**	4.98 ha
RU	**ÁREA DE RESERVA URBANA**	9.55 ha
MB	**CORREDOR MIXTO BARRIAL**	0.93 ha
MD	**CORREDOR MIXTO DISTRITAL**	1.50 ha
AT	**ÁREA DE TRANSICIÓN**	2.88 ha
AC	**ÁREA DE CONSERVACIÓN**	7.88 ha
GH	**ÁREA DE GRANJAS Y HUERTOS**	19.78 ha
	ÁREA DE CONSERVACIÓN A CAUCES Y CUERPOS DE AGUA (CA)	
EI	**EQUIPAMIENTO INSTITUCIONAL**	

LA MEZQUITERA

E1

MUNICIPIO

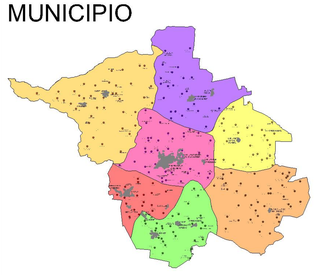

UBICACION

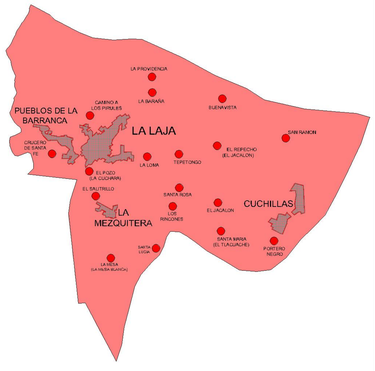

H. AYUNTAMIENTO DE ZAPOTLANEJO

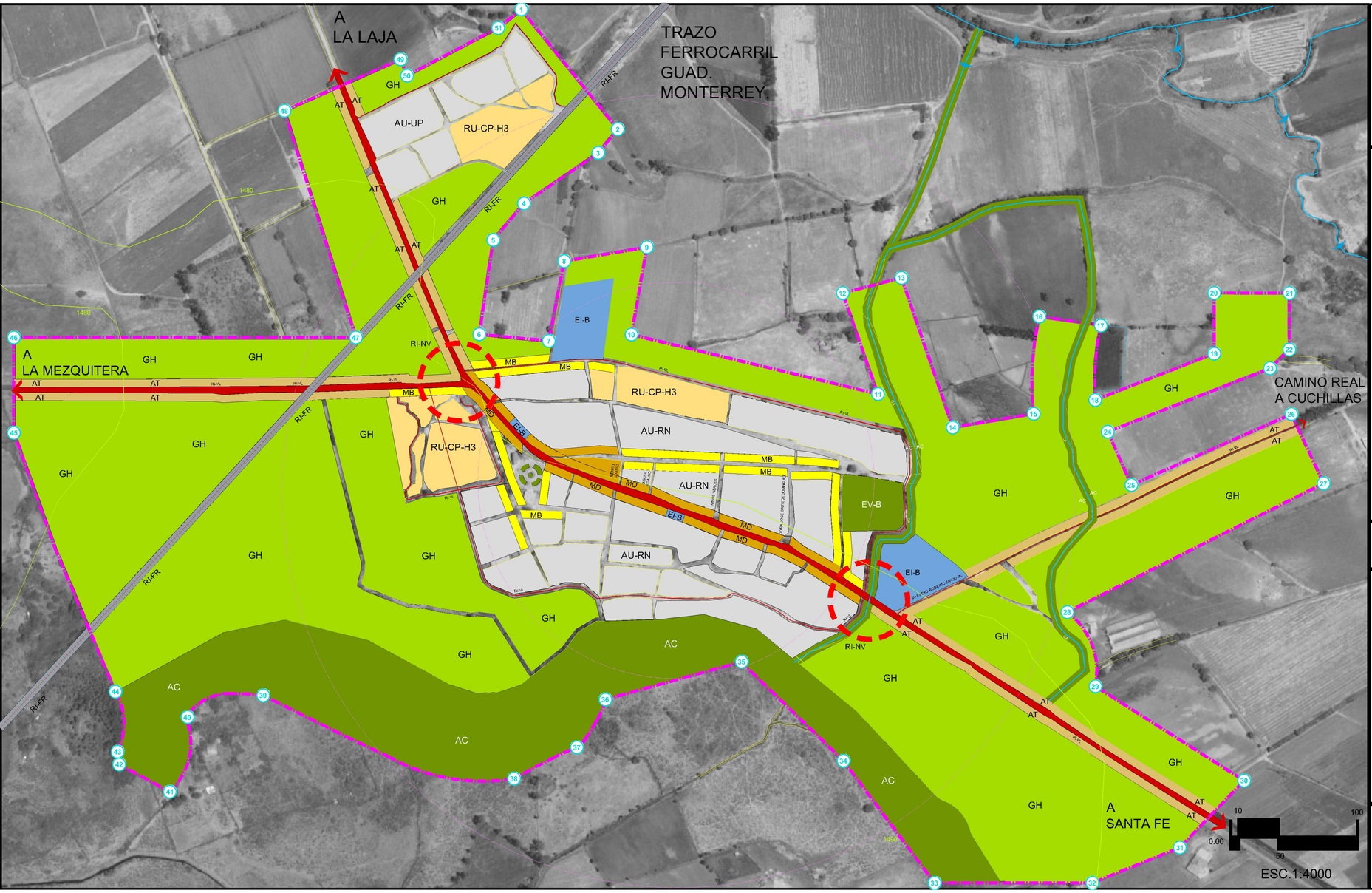

PROGRAMA MUNICIPAL DE DESARROLLO URBANO ZAPOTLANEJO, JAL.

SIMBOLOGÍA

- AREA DE APLICACION PARA EL DESARROLLO URBANO **LA MORA 86.85 HAS**
- RADIO APARTIR DEL CENTRO DE POBLACION 250 Y 500M
- CURVAS DE NIVEL A CADA 10M
- TRAZA URBANA
- ARROYOS Y ESCURRIMIENTOS
- MANANTIALES

USO DE SUELO

		SUPERFICIE
AU	**ÁREA URBANIZADA**	10.49 ha
RU	**ÁREA DE RESERVA URBANA**	2.63 ha
MB	**CORREDOR MIXTO BARRIAL**	1.36 ha
MD	**CORREDOR MIXTO DISTRITAL**	1.12 ha
AT	**ÁREA DE TRANSICIÓN**	3.62 ha
GH	**ÁREA DE GRANJAS Y HUERTOS**	46.81 ha
AC	**ÁREA DE CONSERVACIÓN**	10.99 ha
	ÁREA DE CONSERVACIÓN A CAUCES Y CUERPOS DE AGUA (CA)	
EI	**EQUIPAMIENTO INSTITUCIONAL**	

LA MORA

E1

MUNICIPIO

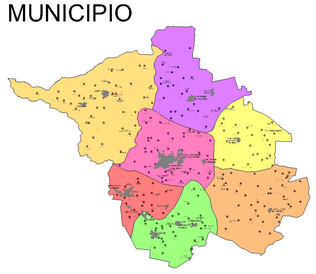

UBICACION

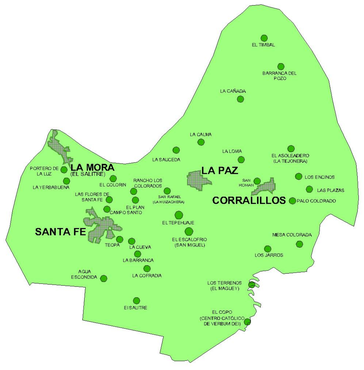

H. AYUNTAMIENTO DE ZAPOTLANEJO

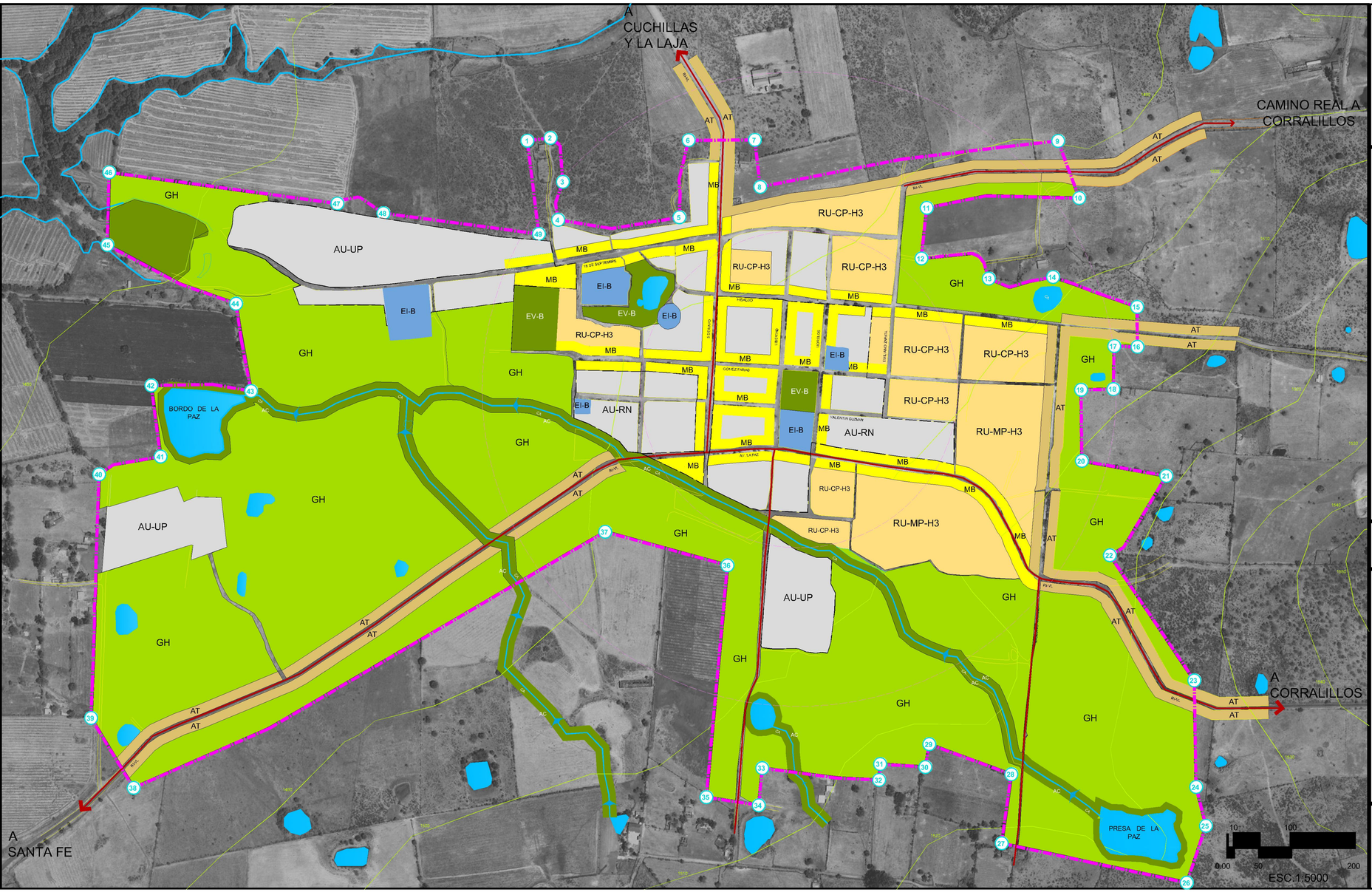

PROGRAMA MUNICIPAL DE DESARROLLO URBANO ZAPOTLANEJO, JAL.

SIMBOLOGíA

- AREA DE APLICACION PARA EL DESARROLLO URBANO **LA PAZ 128.60HAS**
- CURVAS DE NIVEL A CADA 10M
- ARROYOS Y ESCURRIMIENTOS
- RADIO APARTIR DEL CENTRO DE POBLACION 250 Y 500M
- TRAZA URBANA
- MANANTIALES

USO DE SUELO

		SUPERFICIE
AU	**ÁREA URBANIZADA**	15.89 ha
RU	**ÁREA DE RESERVA URBANA**	13.71 ha
MB	**CORREDOR MIXTO BARRIAL**	7.09 ha
AT	**ÁREA DE TRANSICIÓN**	8.55 ha
GH	**ÁREA DE GRANJAS Y HUERTOS**	65.34 ha
	ÁREA DE CONSERVACIÓN A CAUCES Y CUERPOS DE AGUA (CA)	
EI	**EQUIPAMIENTO INSTITUCIONAL**	

L A P A Z

E1

MUNICIPIO

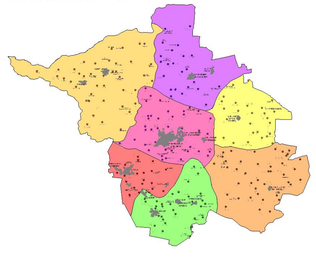

UBICACION

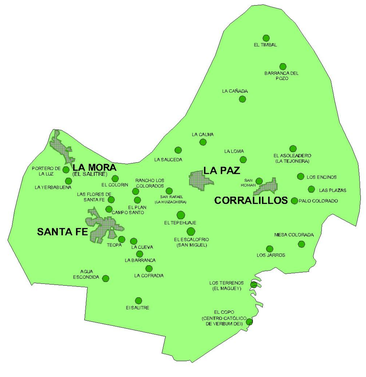

H. AYUNTAMIENTO DE ZAPOTLANEJO

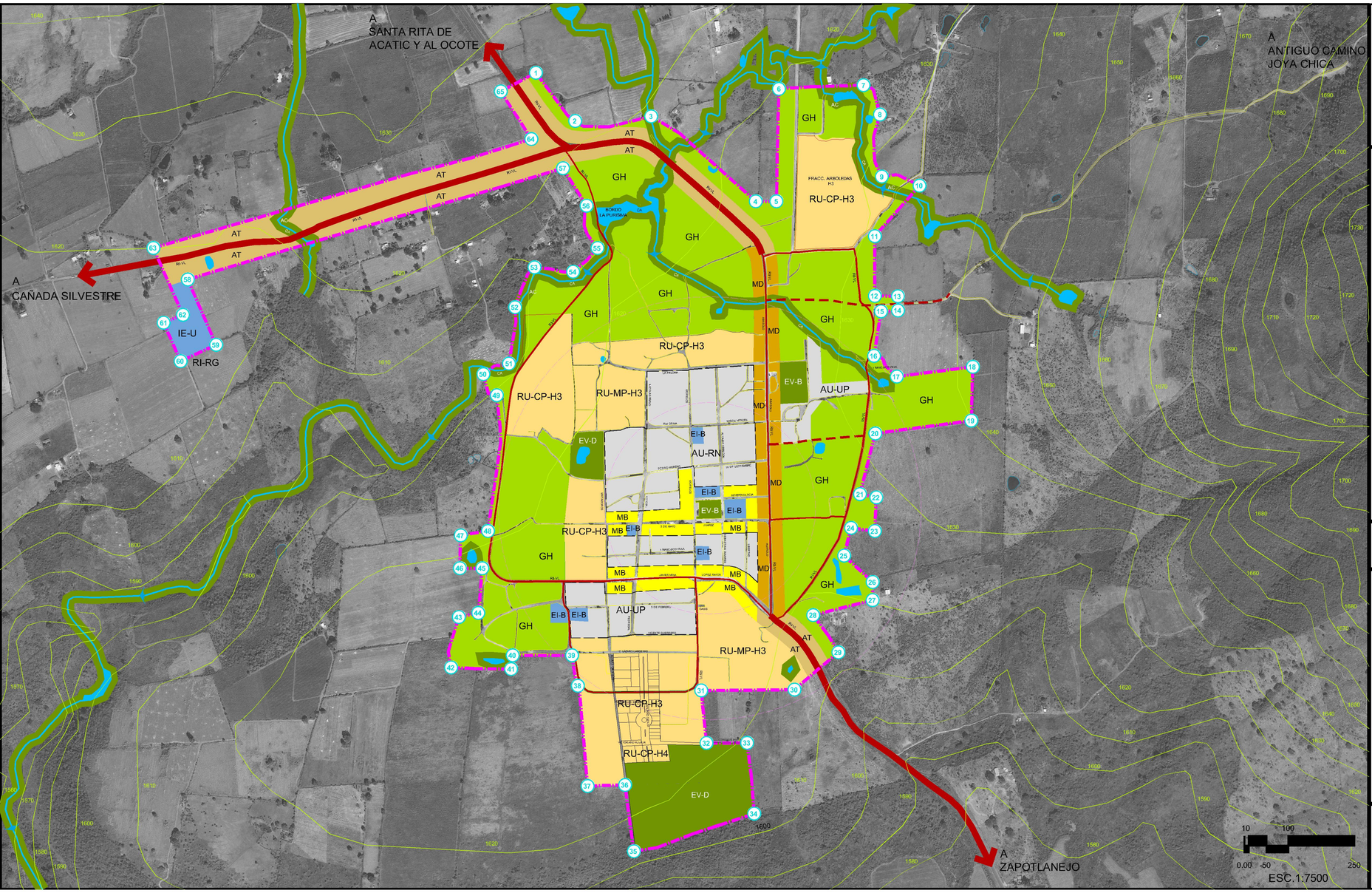

PROGRAMA MUNICIPAL DE DESARROLLO URBANO ZAPOTLANEJO, JAL.

SIMBOLOGÍA

- AREA DE APLICACION PARA EL DESARROLLO URBANO **LA PURISIMA 131.35HAS**
- RADIO APARTIR DEL CENTRO DE POBLACION 250 Y 500M
- CURVAS DE NIVEL A CADA 10M
- TRAZA URBANA
- ARROYOS Y ESCURRIMIENTOS
- MANANTIALES

USO DE SUELO

		SUPERFICIE
AU	**ÁREA URBANIZADA**	15.50 ha
RU	**ÁREA DE RESERVA URBANA**	22.55 ha
MB	**CORREDOR MIXTO BARRIAL**	3.84 ha
MD	**CORREDOR MIXTO DISTRITAL**	4.24 ha
AT	**ÁREA DE TRANSICIÓN**	12.90 ha
GH	**ÁREA DE GRANJAS Y HUERTOS**	49.17 ha
IE	**INSTALACIONES ESPECIALES**	
	ÁREA DE CONSERVACIÓN A CAUCES Y CUERPOS DE AGUA (CA)	
EI	**EQUIPAMIENTO INSTITUCIONAL**	

LA PURISIMA

E1

MUNICIPIO

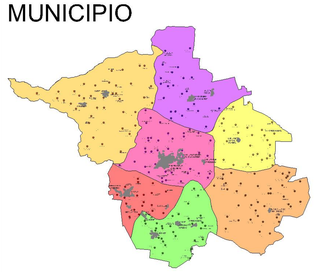

UBICACION

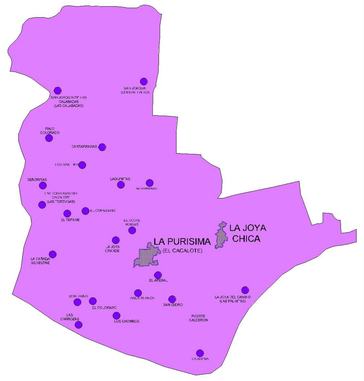

H. AYUNTAMIENTO DE ZAPOTLANEJO

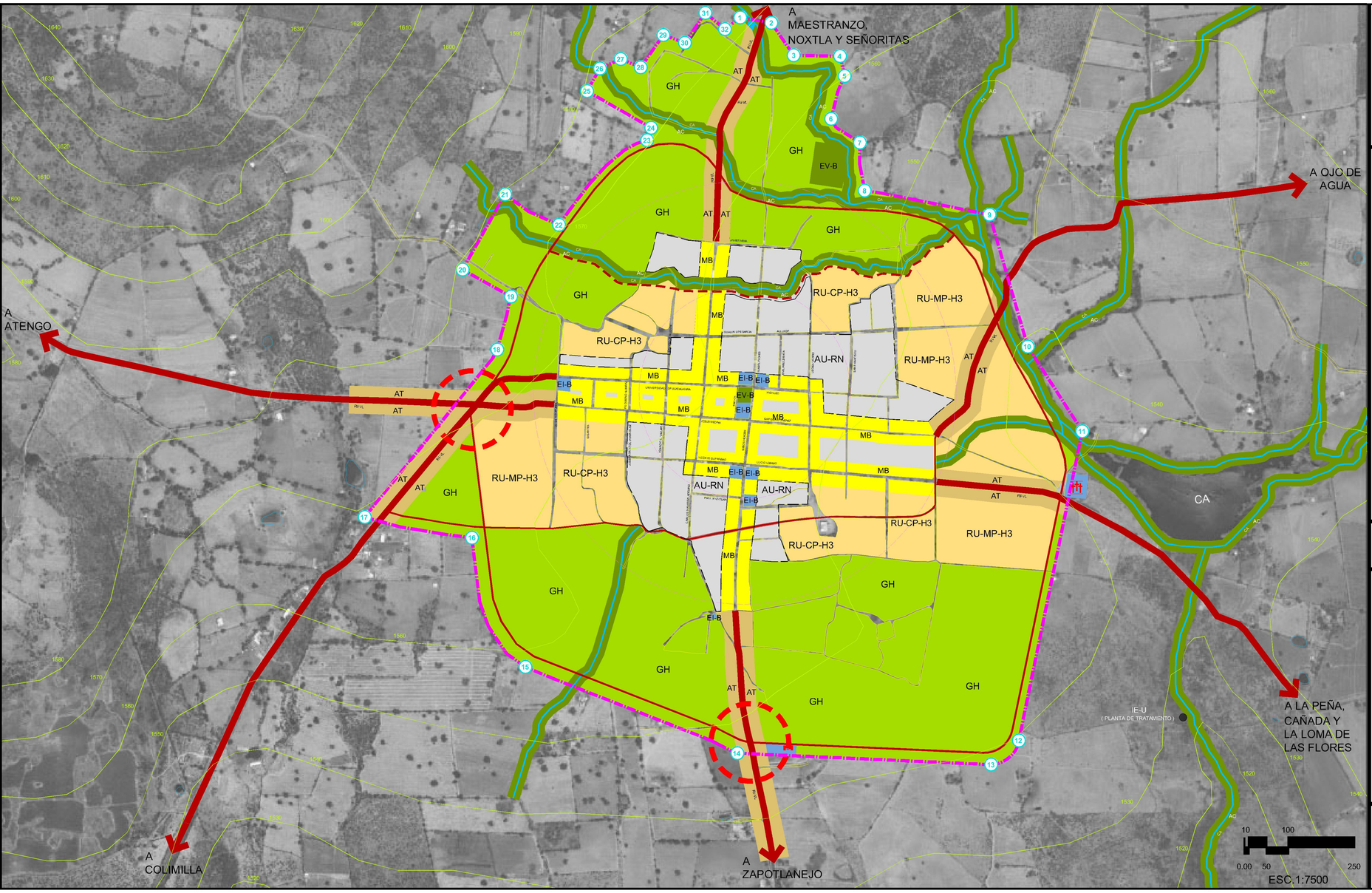

PROGRAMA MUNICIPAL DE DESARROLLO URBANO ZAPOTLANEJO, JAL.

SIMBOLOGIA

- AREA DE APLICACION PARA EL DESARROLLO URBANO **MATATLAN 190.75HAS**
- CURVAS DE NIVEL A CADA 10M
- ARROYOS Y ESCURRIMIENTOS
- RADIO APARTIR DEL CENTRO DE POBLACION 250 Y 500M
- TRAZA URBANA
- MANANTIALES

USO DE SUELO

		SUPERFICIE
AU	**ÁREA URBANIZADA**	21.77 ha
RU	**ÁREA DE RESERVA URBANA**	34.78 ha
MB	**CORREDOR MIXTO BARRIAL**	14.72 ha
AT	**ÁREA DE TRANSICIÓN**	14.42 ha
GH	**ÁREA DE GRANJAS Y HUERTOS**	87.57 ha
EV	**ESPACIOS VERDES Y ABIERTOS**	
	ÁREA DE CONSERVACIÓN A CAUCES Y CUERPOS DE AGUA (AC)	
EI	**EQUIPAMIENTO INSTITUCIONAL**	

MATATLAN

E1

MUNICIPIO

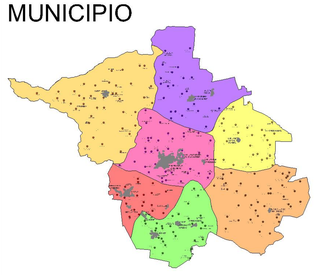

UBICACION

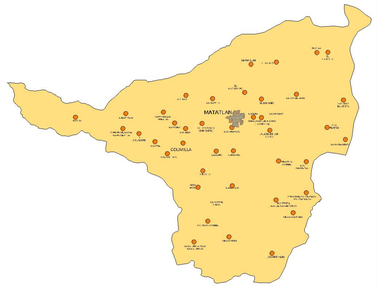

H. AYUNTAMIENTO DE ZAPOTLANEJO

PROGRAMA MUNICIPAL DE DESARROLLO URBANO ZAPOTLANEJO, JAL.

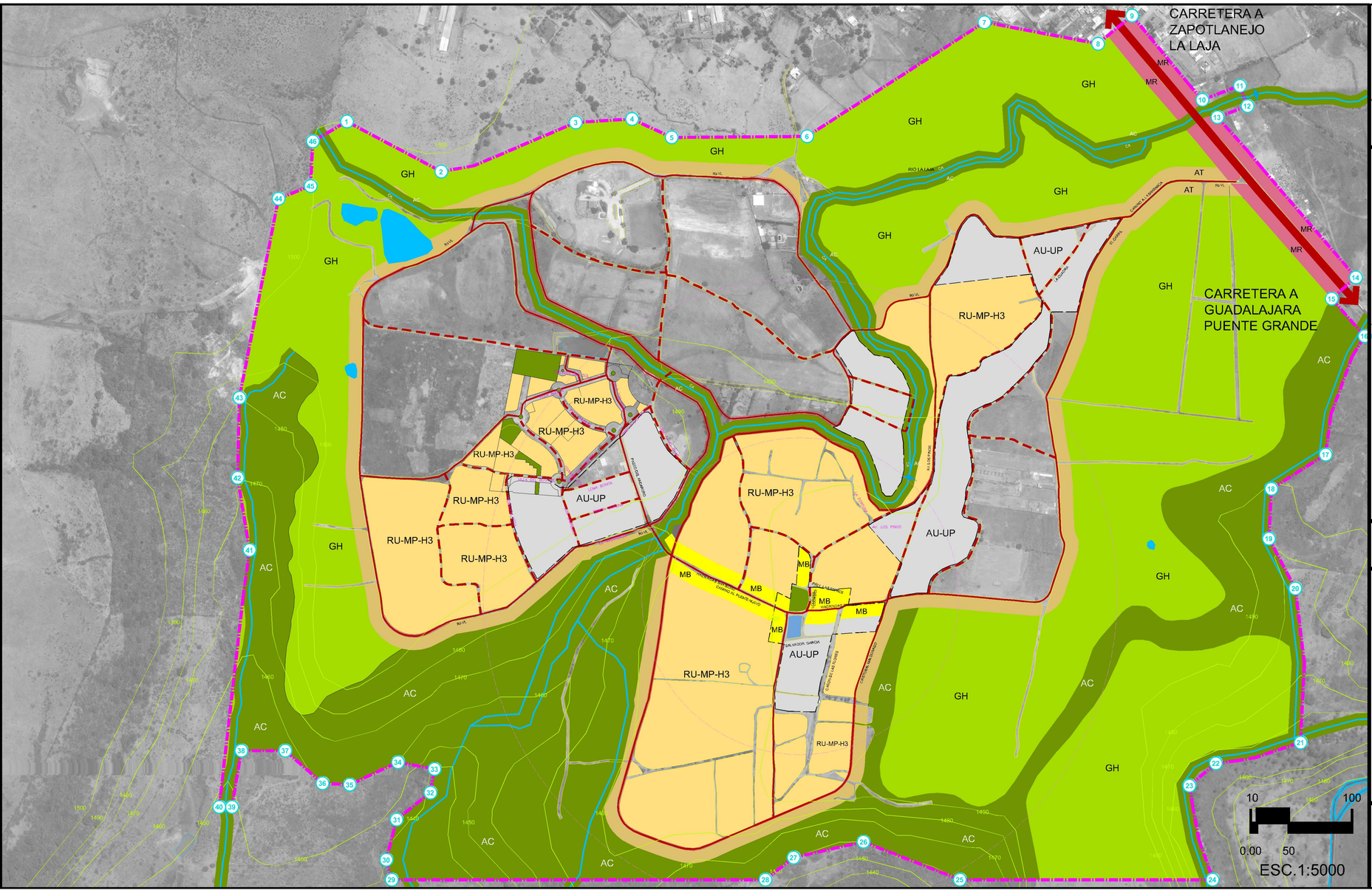

SIMBOLOGíA

- AREA DE APLICACION PARA EL DESARROLLO URBANO **PUEBLOS DE LA BARRANCA 332.64HAS**
- RADIO APARTIR DEL CENTRO DE POBLACION 250 Y 500M
- CURVAS DE NIVEL A CADA 10M
- TRAZA URBANA
- ARROYOS Y ESCURRIMIENTOS
- MANANTIALES

USO DE SUELO

		SUPERFICIE
AU	ÁREA URBANIZADA	11.26 ha
RU	ÁREA DE RESERVA URBANA	25.65 ha
MB	CORREDOR MIXTO BARRIAL	1.43 ha
MR	CORREDOR MIXTO REGIONAL	2.11 ha
AT	ÁREA DE TRANSICIÓN	9.14 ha
AC	ÁREA DE CONSERVACIÓN	33.14 ha
GH	ÁREA DE GRANJAS Y HUERTOS	63.70 ha
	ÁREA DE CONSERVACIÓN A CAUCES Y CUERPOS DE AGUA (CA)	
EI	EQUIPAMIENTO INSTITUCIONAL	

PUEBLOS DE LA BARRANCA E1

MUNICIPIO

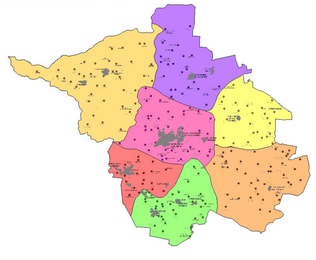

UBICACION

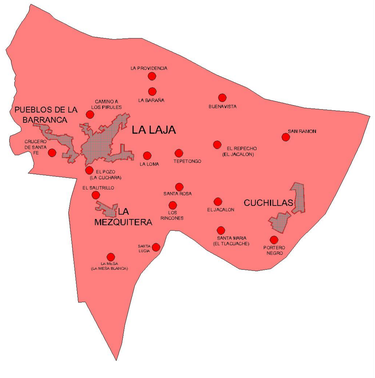

H. AYUNTAMIENTO DE ZAPOTLANEJO

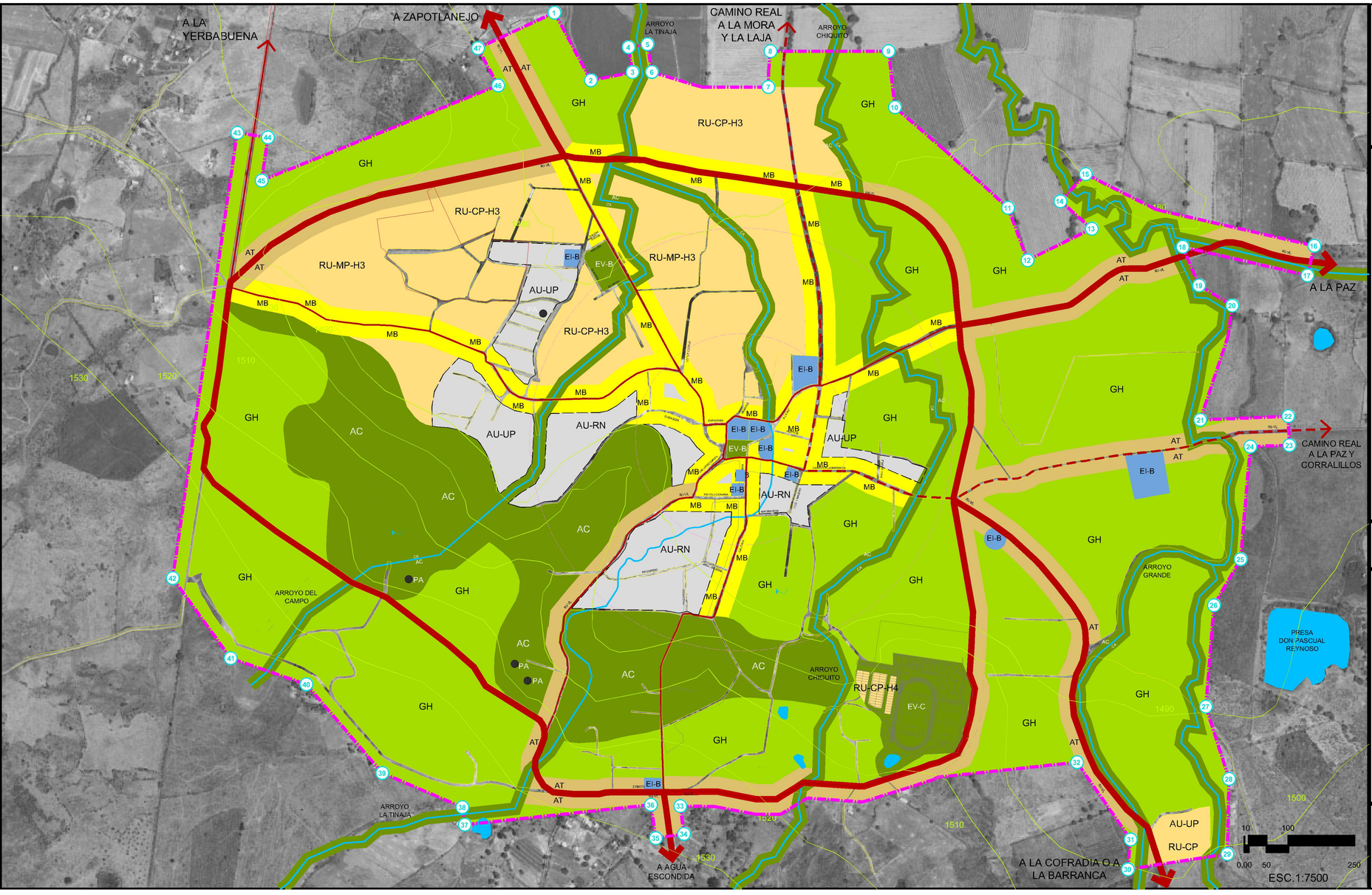

PROGRAMA MUNICIPAL DE DESARROLLO URBANO ZAPOTLANEJO, JAL.

SIMBOLOGÍA

- AREA DE APLICACION PARA EL DESARROLLO URBANO **SANTA FE 378.16HAS**
- RADIO APARTIR DEL CENTRO DE POBLACION 250 Y 500M
- 1600 CURVAS DE NIVEL A CADA 10M
- TRAZA URBANA
- ARROYOS Y ESCURRIMIENTOS
- MANANTIALES

USO DE SUELO

		SUPERFICIE
AU	**ÁREA URBANIZADA**	18.60 ha
RU	**ÁREA DE RESERVA URBANA**	47.55 ha
MB	**CORREDOR MIXTO BARRIAL**	26.26 ha
AT	**ÁREA DE TRANSICIÓN**	30.82 ha
AC	**ÁREA DE CONSERVACIÓN**	26.82 ha
GH	**ÁREA DE GRANJAS Y HUERTOS**	172.46 ha
	ÁREA DE CONSERVACIÓN A CAUCES Y CUERPOS DE AGUA (CA)	
EI	**EQUIPAMIENTO INSTITUCIONAL**	

SANTA FE

E1

MUNICIPIO

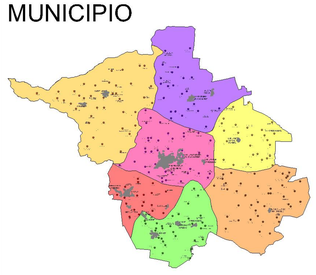

UBICACION

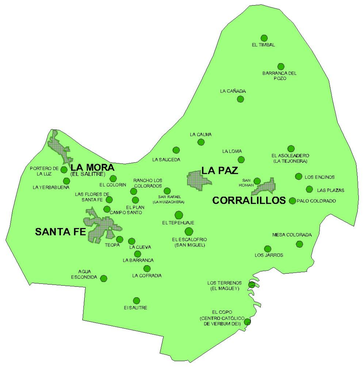

H. AYUNTAMIENTO DE ZAPOTLANEJO

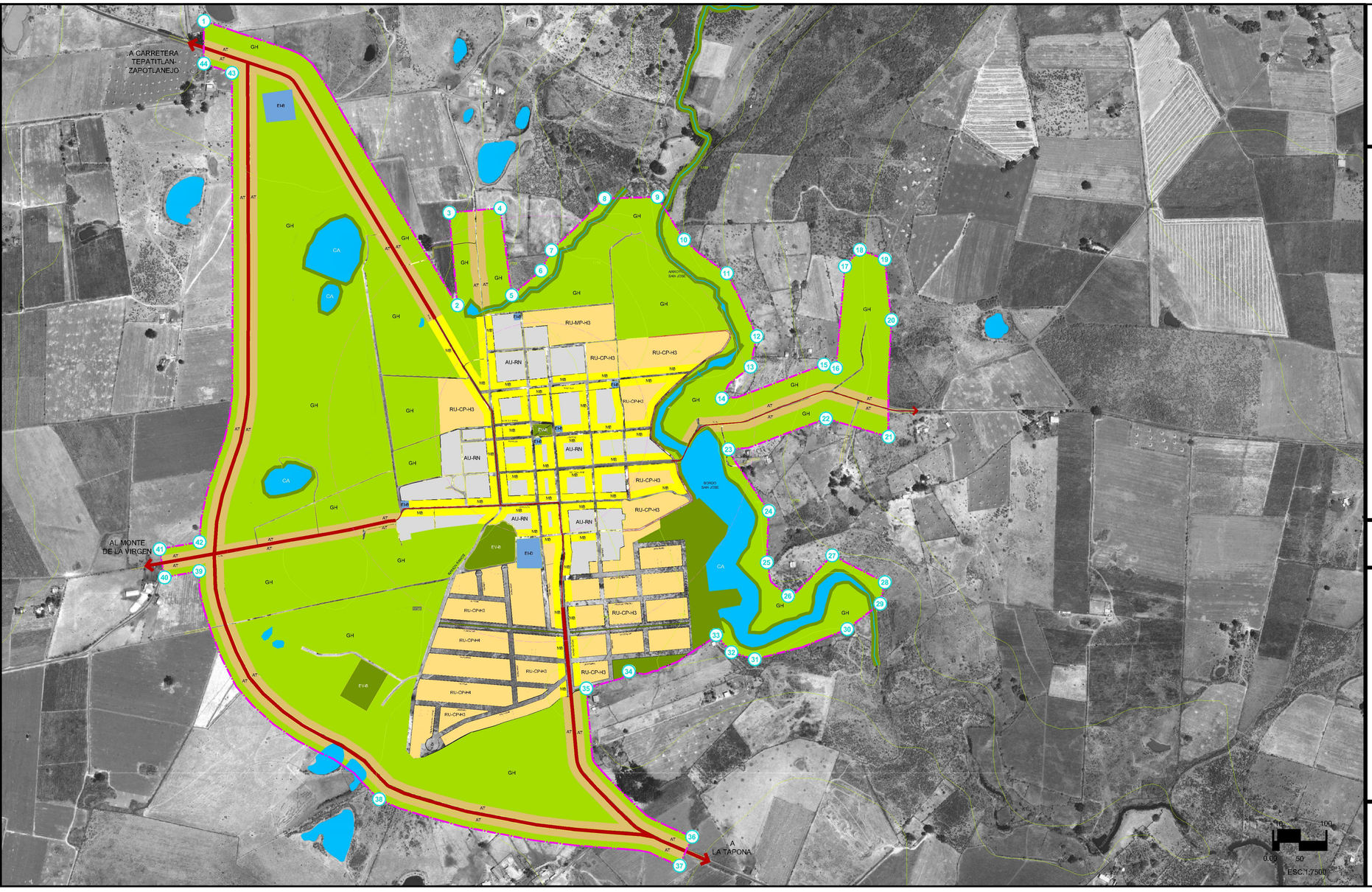

PROGRAMA MUNICIPAL DE DESARROLLO URBANO ZAPOTLANEJO, JAL.

SIMBOLOGIA

- AREA DE APLICACION PARA EL DESARROLLO URBANO **SAN JOSE DE LAS FLORES 183.27HAS**
- RADIO APARTIR DEL CENTRO DE POBLACION 250 Y 500M
- CURVAS DE NIVEL A CADA 10M
- TRAZA URBANA
- ARROYOS Y ESCURRIMIENTOS
- MANANTIALES

USO DE SUELO

		SUPERFICIE
AU	**ÁREA URBANIZADA**	9.01 ha
RU	**ÁREA DE RESERVA URBANA**	21.09 ha
MB	**CORREDOR MIXTO BARRIAL**	10.64 ha
AT	**ÁREA DE TRANSICIÓN**	16.28 ha
AC	**ÁREA DE CONSERVACIÓN**	--ha
GH	**ÁREA DE GRANJAS Y HUERTOS**	94.07 ha
	ÁREA DE CONSERVACIÓN A CAUCES Y CUERPOS DE AGUA (CA)	
EI	**EQUIPAMIENTO INSTITUCIONAL**	

SAN JOSE DE LAS FLORES | E1

MUNICIPIO

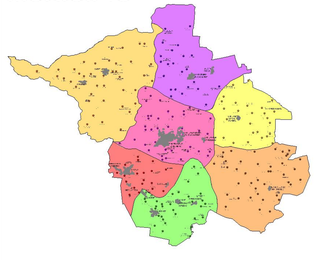

UBICACION

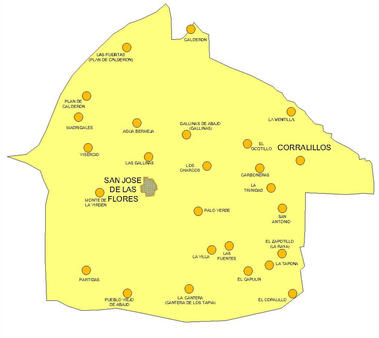

H. AYUNTAMIENTO DE ZAPOTLANEJO

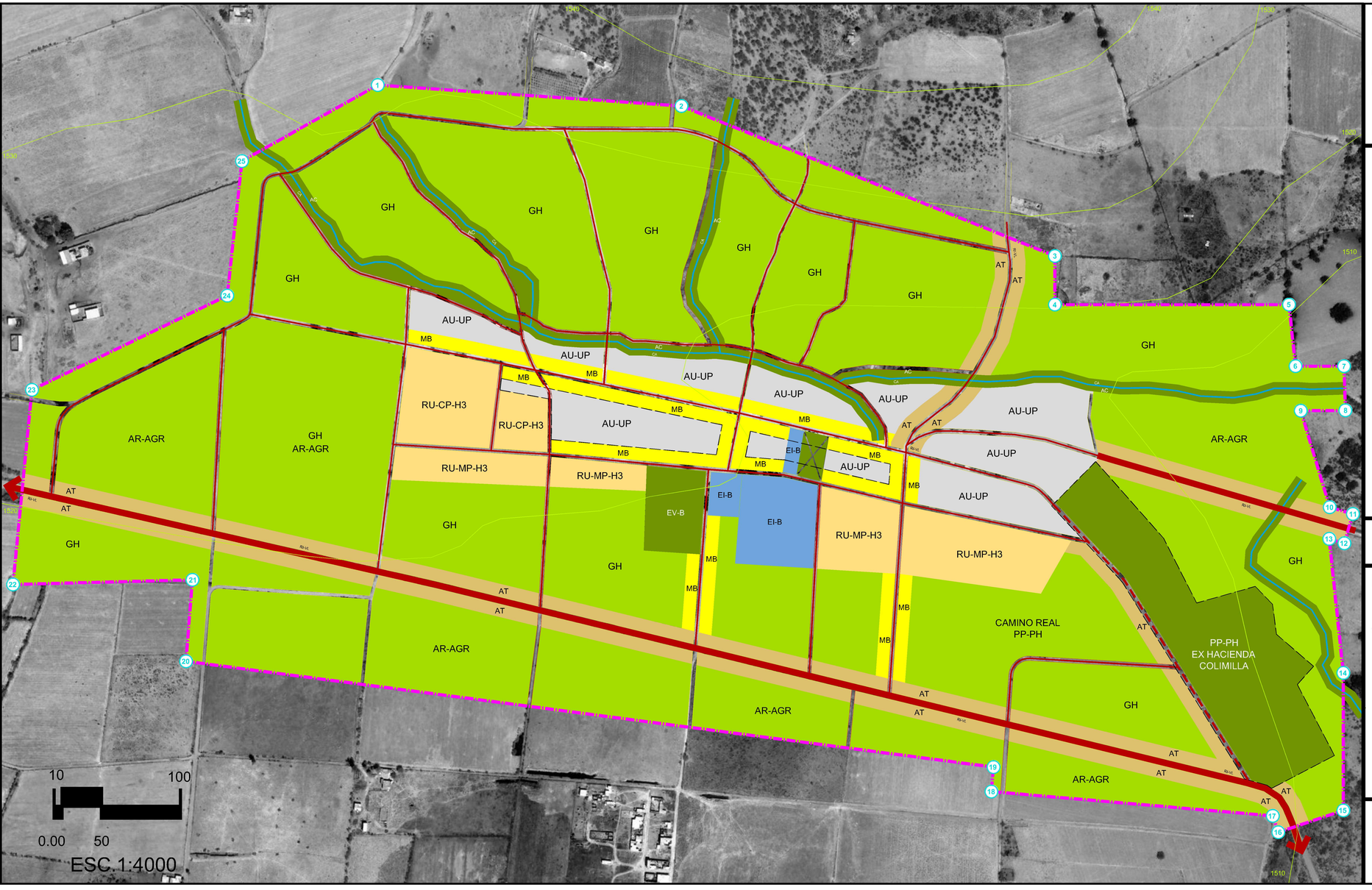

PROGRAMA MUNICIPAL DE DESARROLLO URBANO ZAPOTLANEJO, JAL.

SIMBOLOGíA

- AREA DE APLICACION PARA EL DESARROLLO URBANO **LA LAJA 107.89 HAS**
- RADIO APARTIR DEL CENTRO DE POBLACION 250 Y 500M
- CURVAS DE NIVEL A CADA 10M
- TRAZA URBANA
- ARROYOS Y ESCURRIMIENTOS
- MANANTIALES

USO DE SUELO

		SUPERFICIE
AU	**ÁREA URBANIZADA**	6.94 ha
RU	**ÁREA DE RESERVA URBANA**	5.53 ha
MB	**CORREDOR MIXTO BARRIAL**	3.40 ha
AT	**ÁREA DE TRANSICIÓN**	7.67 ha
GH	**ÁREA DE GRANJAS Y HUERTOS**	67.23 ha
PP-PH	**PERÍMETRO DE PROTECCIÓN AL PATRIMONIO HISTÓRICO (PP-PH)**	4.51 ha
	ÁREA DE CONSERVACIÓN A CAUCES Y CUERPOS DE AGUA (CA)	
EI	**EQUIPAMIENTO INSTITUCIONAL**	

COLIMILLA

E1

MUNICIPIO

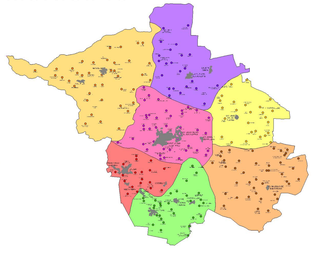

UBICACION

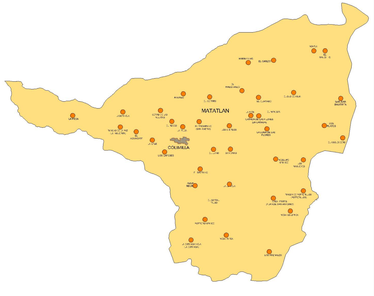

H. AYUNTAMIENTO DE ZAPOTLANEJO