N° UGA	CLAVE UGA
TALA_001	ANP-083-01-P



Población		Superficie	Política Territorial
Habitantes: 0	Localidades: 0	2,455.63 ha	Protec ción

Forestal

Forestal	Pref forestal	No forestales
1,541 ha	640.62 ha	274.01 ha
62.8 %	26.1 %	11.16 %

Cobertura

Bosque	Selva	Tierra agrícola	Pastizal	Urbano y construido	Cuerpo de agua	Otros
629 ha	974.4 ha	747.1 ha	97 ha	0.0 ha	0.0 ha	0.2 ha
25.61 %	39.68 %	30.42 %	3.95 %	0.0 %	0.0 %	0.33 %

Pendientes en porcentaje

0-2	2-5	5-15	15-35
60.9 %	28.4 %	10.7 %	0.0 %

Altitud

Altura mínima	Altura máxima	Altura media
1,290	1,795	1.571

MODELO DE ORDENAMIENTO

Lineamiento	Proteger la superficie de la UGA con base en lo que determina el decreto del Área Estatal de Protección Hidrológica Volcán de Tequila y su programa de manejo.
Estrategias	Se remite al Plan o Programa del Manejo o Decreto del Área Estatal de Protección Hidrológica Volcán de Tequila.
Criterios	Se remite al Plan o Programa del Manejo o Decreto del Área Estatal de Protección Hidrológica Volcán de Tequila.
Uso predominante	Se remite al Plan o Programa del Manejo o Decreto del Área Estatal de Protección Hidrológica Volcán de Tequila.
Usos compatibles	Se remite al Plan o Programa del Manejo o Decreto del Área Estatal de Protección Hidrológica Volcán de Tequila.
Usos no compatibles	Se remite al Plan o Programa del Manejo o Decreto del Área Estatal de Protección Hidrológica Volcán de Tequila.

N° UGA	CLAVE UGA

TALA_002	Pe-083-02-Ap

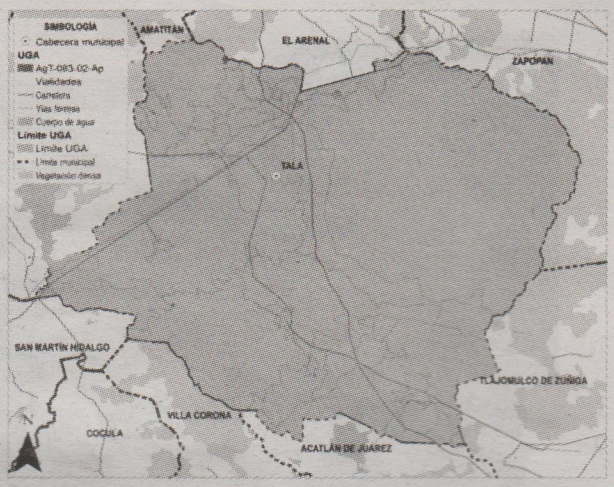

Población		Superficie	Política Territorial
Habitantes: 0	Localidades: 0	12.72 ha	Aprovechamiento sustentable

Forestal		
Forestal	Pref forestal	No forestales
12.72 ha	0.0 ha	0.0 ha
100 %	0.0 %	0.0 %

Cobertura						
Bosque	**Selva**	**Tierra agrícola**	**Pastizal**	**Urbano y construido**	**Cuerpo de agua**	**Otros**
0.7 ha	0.0 ha	12.0 ha	0.0 ha	6.4 ha	0.0 ha	0.0 ha
5.45 %	0.21 %	94.34 %	0.0 %	50.62 %	0.0 %	0.0 %

Pendientes en porcentaje			
0-2	**2-5**	**5-15**	**15-35**
49.8 %	34.6 %	15.6 %	0.0 %

Altitud		
Altura mínima	**Altura máxima**	**Altura media**
1,453	1,512	1,460

MODELO DE ORDENAMIENTO	
Lineamiento	Aprovechar de manera sustentable la superficie de 12 hectáreas de agricultura favoreciendo la productividad y la optimización del uso del agua. En el 20% de esa superficie promover islas dispersas con vegetación nativa en un periodo de 6 años.
Estrategias	AGP01, AGP03, AGP11, AGP17.
Criterios	Ag02, Ag03, Ag04, Ag05, Ag06, Ag10, Ag12, Ag13, Ag14, Ag15, Ag17, Ag18, Ag25, Ag26, Ag27, Ag28, Ag29, Ag30, Ag31, Ag32, Ag33, Ag34, Ag35, Ag38, Ag39, Ag40, Ag41, Ag42, Ag43, Ag44; Co20, Co21, Co22, Co23, Co24, Co25, Co26, Co27, Co28, Co29, Co30, Co31, Co32, Co33, Co34, Co35, Co36, Co37, Co38; Fo19, Fo20, Fo22 Fo23; H01, H02, H03, H04, H05, H06, H07, H08, H09, H10; If01, If02, If03, If04, If05, If06, If07, If08, If09, If10, If11, If12, If13, If14, If15, If16, If17, If18, If10, If20, If21, If22, If23, If24; Pe02, Pe03, Pe04, Pe06, Pe07, Pe08, Pe11, Pe13, Pe14, Pe15, Pe16, Pe17, Pe18, Pe19, Pe20, Pe21, Pe22, Pe23, Pe24, Pe25, Pe26, Pe28, Pe31, Pe32, Pe33, Pe36, Pe37, Pe38.
Uso predominante	Pecuario.
Usos compatibles	Agricultura Tradicional, Conservación, Forestal, Infraestructura.
Usos no compatibles	Acuícola, Agricultura Protegida, Asentamientos humanos, Minería, Energía Renovable, Turismo.

N° UGA	CLAVE UGA
TALA_003	AgT-083-03-Ap

Población		Superficie	Política Territorial
Habitantes: 0	Localidades: 0	588.61 ha	Aprovechamiento sustentable

Forestal		
Forestal	Pref forestal	No forestales
136.41 ha	36.50 ha	415.70 ha
23.2 %	6.2 %	70.62 %

Cobertura						
Bosque	Selva	Tierra agrícola	Pastizal	Urbano y construido	Cuerpo de agua	Otros
10.9 ha	93.4 ha	475.3 ha	0.0 ha	9.1 ha	0.0 ha	0.0 ha
1.85 %	15.86 %	80.74 %	0.0 %	1.55 %	0.0 %	0.0 %

Pendientes en porcentaje			
0-2	2-5%	5-15%	15-35%
87.8 %	10.5 %	1.7 %	0.0 %

Altitud		
Altura mínima	Altura máxima	Altura media
1,343	1,499	1,411

MODELO DE ORDENAMIENTO	
Lineamiento	Aprovechar de manera sustentable la superficie de 475.3 hectáreas de agricultura favoreciendo la productividad y la optimización del uso del agua, se podrán realizar cambios de uso de suelo para el desarrollo de los sectores conservación, Forestal, Infraestructura, Pecuario, Turismo, Energía Renovable en un periodo de 6 años. (Queda como área de conservación).
Estrategias	AGP01, AGP03, AGP11, AGP17.
Criterios	Ag01, Ag02, Ag03, Ag04, Ag05, Ag06, Ag10, Ag13, Ag18, Ag34, Ag42, Ag43, Ag44, Ag45; Co20, Co21, Co22, Co23, Co24, Co25, Co26, Co27, Co28, Co29, Co30, Co31, Co32, Co33, Co34, Co35, Co36, Co37, Co38; Fo19, Fo20, Fo22 Fo23; H01, H02, H04, H05, H06, H07, H08, H09, H10; If03, If04, If05, If07, If08, If09, If10, If11, If12, If13, If14, If15, If16, If17, If 18, If20, If21, If22, If23, If24, If27, If28, If29, If30, If31, If32; Mi1, Mi2, Mi3, Mi4, Mi5, Mi7, Mi8, Mi11, Mi12, Mi13; Pe02, Pe05, Pe06, Pe07, Pe08, Pe 09, Pe11, Pe13, Pe16, Pe22, Pe23, Pe24, Pe 27, Pe 29, Pe31, Pe32, Pe 34, Pe 35, Pe36, Pe37.
Uso predominante	Agricultura Tradicional.
Usos compatibles	Conservación, Forestal, Infraestructura, Pecuario, Turismo, Energía Renovable, Industria.
Usos no compatibles	Acuícola, Asentamientos humanos, Minería

N° UGA	CLAVE UGA

TALA_004	Co-083-04-Pv

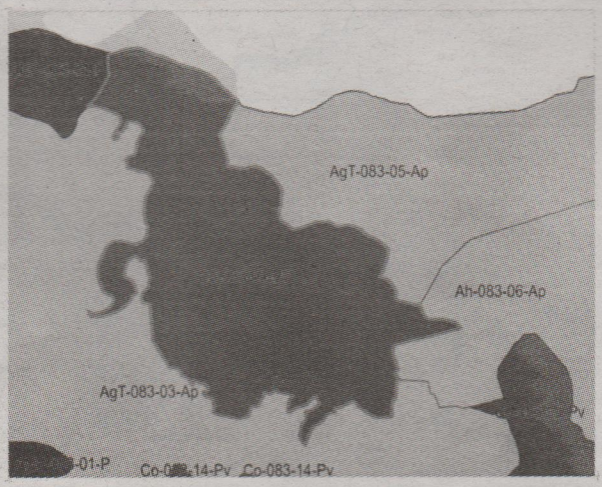

Población		Superficie	Política Territorial
Habitantes: 0	Localidades: 0	340.43 ha	Preservación

Forestal		
Forestal	Pref forestal	No forestales
267.34 ha	5.44	67.64
78.5 %	1.6 %	19.87 %

Cobertura						
Bosque	**Selva**	**Tierra agrícola**	**Pastizal**	**Urbano y construido**	**Cuerpo de agua**	**Otros**
20.4 ha	134.3 ha	179.5 ha	0.0 ha	6.3 ha	0.0 ha	0.0 ha
5.99 %	39.44 %	52.73 %	0.0%	1.84 %	0.0%	0.0%

Pendientes en porcentaje			
0-2	**2-5**	**5-15**	**15-35**
65.9 %	30.3 %	3.8 %	0.0 %

Altitud		
Altura mínima	**Altura máxima**	**Altura media**
1,396	1,531	1,462

MODELO DE ORDENAMIENTO	
Lineamiento	Preservar las superficies forestales existentes y restaurar las áreas que se encuentren fragmentadas o degradadas en una superficie de 272.78 hectáreas de terrenos forestales y preferentemente forestales, para consolidar el corredor biológico sierra La Primavera con el volcán de Tequila en un periodo de 6 años. Se pueden llevar a cabo cambios de uso de suelo para infraestructura de accesibilidad, la prevención y manejo del fuego, establecimiento de pasos de fauna y turismo ecológico. En la superficie de 179.5 hectáreas de agricultura, preservar los remanentes de vegetación nativa entre parcelas y caminos expandiéndose gradualmente hasta alcanzar una superficie de 35.9 hectáreas (20% de la superficie agrícola) en un periodo de 6 años."
Estrategias	RN02, RN04, RN07, RN10, RN12, AGP01
Criterios	Ag01, Ag02, Ag06, Ag07, Ag09, Ag13, Ag14, Ag15, Ag16, Ag19, Ag20, Ag21, Ag22, Ag23, Ag24, Ag32, Ag34, Ag35, Ag36, Ag37, Ag44, Ag 45; Co 01, Co 02, Co 04, Co 05, Co 06, Co 07, Co 08, Co 09, Co 10, Co 11, Co 12, Co 13, Co 14, Co 28, Co 29, Co 30, Co 31, Co 32, Co 33, Co 34, Co 35, Co 36, Co 37, Co 38; Fo 01, Fo 02, Fo 03, Fo 04, Fo 05, Fo 06, Fo 07, Fo 08, Fo 09, Fo 10, Fo 11, Fo 12, Fo 13, Fo 14, Fo 15, Fo 16, Fo 20, Fo 21, Fo 22, Fo 23; H03, H05, H06, H07, H08, H09, H10; If01, If02, If 03, If 04, If 05, If 06, If 07, If 08, If 09, If10, If 11, If 12, If 13, If 14, If 15, If 16, If 17, If 18, If 18, If 20, If 21, If 22, If 23, If 24; Pe01, Pe02, Pe05, Pe06, Pe08, Pe09, Pe10, Pe11, Pe12, Pe13, Pe14, Pe16, Pe21, Pe22, Pe24, Pe29, Pe30, Pe31, Pe32, Pe34, Pe35, Pe36, Pe37, Pe38; Tu17, Tu18, Tu20, Tu22.
Uso predominante	Conservación.
Usos compatibles	Agricultura Tradicional, Forestal, Pecuario, Turismo.
Usos no compatibles	Acuícola, Agricultura Protegida, Asentamientos humanos, Energía Renovable, Industria, Minería.
N° UGA	**CLAVE UGA**

TALA_005	AgT-083-05-Ap

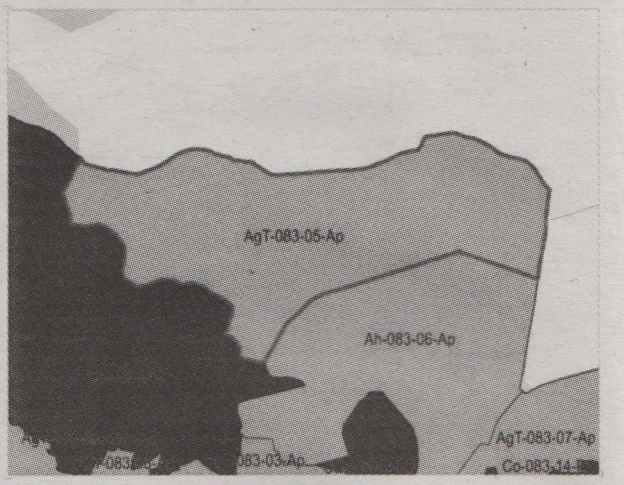

Población		Superficie	Política Territorial
Habitantes: 0	Localidades 0	302.85 ha	Aprovechamiento sustentable

Forestal		
Forestal	Pref forestal	No forestales
5.44 ha	0.0 ha	297.41 ha
1.8 %	0.0%	98.20 %

Cobertura						
Bosque	**Selva**	**Tierra agrícola**	**Pastizal**	**Urbano y construido**	**Cuerpo de agua**	**Otros**
0.0 ha	0.5 ha	298.5 ha	0.0 ha	**3.9** ha	0.0 ha	0.0 ha
0.0 %	0.17 %	98.55 %	0.0 %	1.28 %	0.0 %	0.0 %

Pendientes en porcentaje			
0-2	**2-5**	**5-15**	**15-35**
90.6 %	9.0 %	0.4 %	0.0

Altitud		
Altura mínima	**Altura máxima**	**Altura media**
1,383	1,459	1,392

MODELO DE ORDENAMIENTO	
Lineamiento	Aprovechar de manera sustentable la superficie de 298.5 hectáreas de Agricultura favoreciendo la productividad y la optimización del uso del agua. En el 20% de esa superficie promover islas dispersas con vegetación nativa en un periodo de 6 años.
Estrategias	AGP02, AGP03, AGP04, AG06, AG08, AG15, AG16, AG17, AG18, AG19.
Criterios	Ag01, Ag02, Ag03, Ag04, Ag05, Ag06, Ag10, Ag13, Ag18, Ag34, Ag42, Ag43, Ag44, Ag45; Co 20, Co 21, Co 22, Co 23, Co24, Co 25, Co 26, Co 27, Co 28, Co 29, Co 30, Co 31, Co 32, Co 33, Co 34, Co 35, Co 36, Co 37, Co 38; Fo 19, Fo 20, Fo 21, Fo 22 Fo23; H01, H02, H03, H04, H05, H06, H07, H08, H09, H10; If01, If 02, If 03, If 04, If 05, If 06, If 07, If 08, If 09, If 10, If 11, If 12, If 13, If 14, If 15, If 16, If 17, If 18, If 18, If 20, If 21, If 22, If 23, If 24; In 1, In 2, In3, In4, In 5, In 6, In 7, In 8, In 9, In 10, In 11, In 12, In 13, In 14, In 15, In 16, In 17, In 18, In 19, In 20; Mi1, Mi2, Mi3, Mi4, Mi5, Mi6, Mi7, Mi8, Mi9, Mi10, Mi11, Mi12, Mi13; Pe02, Pe 05, Pe06, Pe07, Pe08, Pe 09, Pe11, Pe13, Pe16, Pe22, Pe23, Pe24, Pe 27, Pe 29, Pe31, Pe32, Pe 34, Pe 35, Pe36, Pe37.
Uso predominante	Agricultura Tradicional.
Usos compatibles	Infraestructura, Industria, Minería, Pecuario.

Usos no compatibles	Agricultura Protegida, Asentamientos humanos, Conservación, Energía Renovable, Forestal, Turismo.

N° UGA	**CLAVE UGA**
TALA_006	Ah-083-06-Ap

Población		**Superficie**	**Política Territorial**
Habitantes: 15,519	Localidades: Los Ruiseñores	224.39 ha	Aprovechamiento sustentable

Forestal		
Forestal	Pref forestal	No forestales
4.47 ha	0.30 ha	219.62 ha
2.0 %	0.1 %	97.88 %

Cobertura						
Bosque	**Selva**	**Tierra agrícola**	**Pastizal**	**Urbano y construido**	**Cuerpo de agua**	**Otros**
0.0 ha	4.1 ha	42.1 ha	0.0 ha	178.2 ha	0.0 ha	0.0 ha
0.0%	1.83 %	18.76 %	0.0%	79.42 %	0.0%	0.0%

Pendientes en porcentaje			
0-2	**2-5**	**5-15**	**15-35**
96.8 %	3.2 %	0.0 %	0.0 %

Altitud		
Altura mínima	**Altura máxima**	**Altura media**
1,372	1,436	1,392

MODELO DE ORDENAMIENTO	
Lineamiento	Aprovechar de manera sustentable la superficie de la UGA conforme a los planes o programas de desarrollo urbano vigentes.
Estrategias	AH01, AH02, AH03, AH04, AH05, AH06, IN01
Criterios	Ah1, Ah2, Ah3, Ah4, Ah5, Ah6, Ah7, Ah8, Ah9, Ah10, Ah11, Ah12, Ah13, Ah14, Ah15, Ah16, Ah17, Ah18, Ah19, Ah20, Ah21, Ah22, Ah23, Ah24, Ah25, Ah26, Ah27, Ah28, Ah29, Ah30 ,Ah31, Ah32, Ah33, Ah34, Ah35, Ah36, Ah37, Ah38, Ah39, Ah40, Ah41, Ah42, Ah43, Ah44, Ah45, Ah46, Ah47, Ah48, Ah49, Ah50; If01, If 02, If 03, If 04, If 05, If 06, If 07, If 08, If 09, If 10, If 11, If 12, If 13, If 14, If 15, If 16, If 17, If 18, If 18, If 20, If 21, If 22, If 23, If 24.
Uso predominante	Se remite a los Planes o Programas de Desarrollo Urbano vigentes.
Usos compatibles	Se remite a los Planes o Programas de Desarrollo Urbano vigentes.

Usos no compatibles	Se remite a los Planes o Programas de Desarrollo Urbano vigentes.

N° UGA	CLAVE UGA
TALA_007	AgT-083-07-Ap

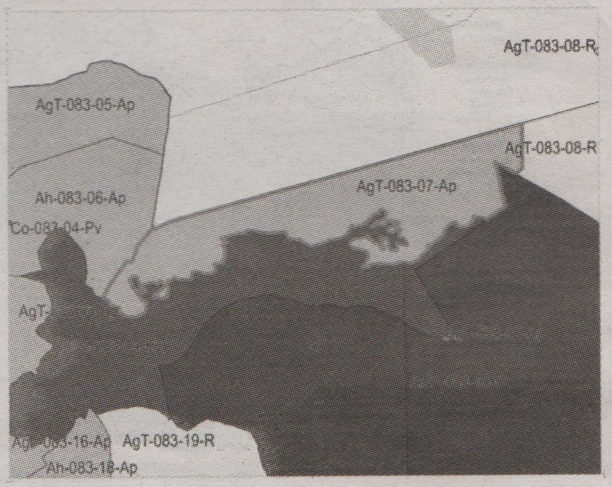

Población		Superficie	Política Territorial
Localidades: 0	Habitantes: 0	333.02 ha	Aprovechamiento sustentable

Forestal		
Forestal	Pref forestal	No forestales
13.91 ha	0.24	318.87
4.2 %	0.01 %	95.75 %

Cobertura						
Bosque	Selva	Tierra agrícola	Pastizal	Urbano y construido	Cuerpo de agua	Otros
11.2 ha	0.0 ha	264.9 ha	0.3 ha	49.5 ha	0.0 ha	7.1 ha
3.32 %	0.0 %	79.55 %	0.10 %	14.87 %	0.0 %	2.14 %

Pendientes en porcentaje			
0-2	2-5	5-15	15-35
99.8 %	0.20 %	0.0 %	0.0 %

Altitud		
Altura mínima	Altura máxima	Altura media
1,375	1,483	1,451

MODELO DE ORDENAMIENTO	
Lineamiento	Aprovechar de manera sustentable la superficie de 264.9 hectáreas de tierra agrícola favoreciendo la productividad y la optimización del uso del agua. En el 20% de esa superficie promover islas dispersas con vegetación nativa en un periodo de 6 años.
Estrategias	AGP02, AGP03, AGP04, AG06, AG08, AG15, AG16, AG17, AG18, AG19.
Criterios	Ag02, Ag03, Ag04, Ag05, Ag06, Ag10, Ag12, Ag13, Ag14, Ag15, Ag17, Ag18, Ag25, Ag26, Ag27, Ag28, Ag29, Ag30, Ag31, Ag32, Ag33, Ag34, Ag35, Ag38, Ag39, Ag40, Ag41, Ag42, Ag43, Ag44, Ag 45; Co20, Co21, Co22, Co23, Co24, Co25, Co26, Co27, Co28, Co29, Co30, Co31, Co32, Co33, Co34, Co35, Co36, Co37, Co38; Fo19, Fo20, Fo21, Fo22, Fo23; H01, H02, H03, H04, H05, H06, H07, H08, H09, H10; If01, If02, If03, If04, If05, If06, If07, If08, If09, If10, If11, If12, If13, If14, If15, If16, If17, If18, If18, If20, If21, If22, If23, If24; Pe02, Pe03, Pe04, Pe06, Pe07, Pe08, Pe11, Pe13, Pe14, Pe15, Pe16, Pe17, Pe18, Pe19, Pe20, Pe21, Pe22, Pe23, Pe24, Pe25, Pe26, Pe28, Pe31, Pe32, Pe33, Pe36, Pe37, Pe38; Tu1, Tu2, Tu3, Tu4, Tu5, Tu5, Tu7, Tu8, Tu9, Tu10, Tu11, Tu12, Tu13, Tu14, Tu15, Tu16, Tu19, Tu21, Tu23, Tu24, Tu25, Tu26, Tu27, Tu28, Tu29, Tu30, Tu31, Tu32, Tu33, Tu34..
Uso predominante	Agricultura Tradicional.
Usos compatibles	Infraestructura, Forestal, Pecuario, Turismo.

Usos no compatibles	Acuícola, Agricultura protegida, Asentamientos humanos, Conservación, Energía Renovable, Industria, Minería.

N° UGA	CLAVE UGA
TALA_008	AgT-083-08-Rt

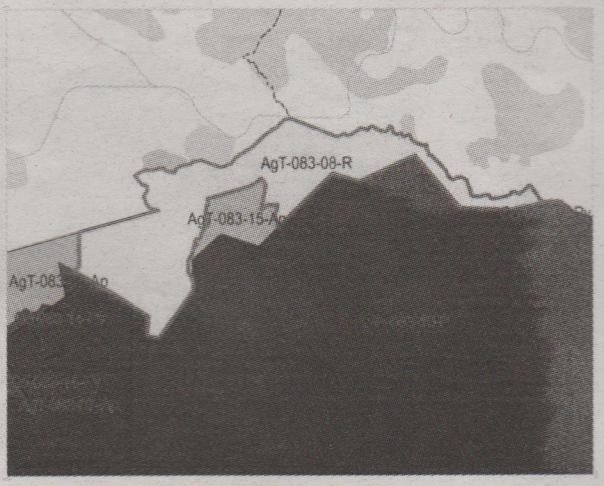

Población		Superficie	Política Territorial
Habitantes: 0	Localidades: 0	534.40 ha	Restauración

Forestal		
Forestal	Pref forestal	No forestales
193.37 ha	2.95 ha	338.08 ha
36.2 %	0.6 %	63.26 %

Cobertura						
Bosque	**Selva**	**Tierra agrícola**	**Pastizal**	**Urbano y construido**	**Cuerpo de agua**	**Otros**
127.8 ha	0.0 ha	243.7 ha	16.6 ha	142.7 ha	3.6 ha	0.0 ha
23.92 %	0 %	45.60 %	3.11 %	26.70 %	0.67 %	0 %

Pendientes en porcentaje			
0-2	**2-5**	**5-15**	**15-35**
96.6 %	2.8 %	0.6 %	0.0

Altitud		
Altura mínima	**Altura máxima**	**Altura media**
1,437	1,593	1,487

MODELO DE ORDENAMIENTO

Lineamiento	Restaurar las superficies forestales y preferentemente forestales degradadas en una superficie de 196.32 hectáreas. Aprovechar de manera sustentable la superficie de 243.7 hectáreas de Agricultura favoreciendo la productividad y la optimización del uso del agua. En el 20% de esa superficie promover islas dispersas con vegetación nativa en un periodo de 6 años.
Estrategias	RN02, RN05, RN11, RN12, AGP02, AGP04, AGP05, AG08, AGP11, AGP15, AGP16
Criterios	Ac01, Ac02, Ac03, Ac04, Ac05, Ac06, Ac07, Ac08, Ac09, Ac10; Ag02, Ag03, Ag04, Ag05, Ag06, Ag07, Ag08, Ag09, Ag10, Ag11, Ag13, Ag14, Ag15, Ag16, Ag18, Ag19, Ag20, Ag21, Ag22, Ag23, Ag24, Ag26, Ag27, Ag28, Ag29, Ag30, Ag31, Ag32, Ag33, Ag34, Ag36, Ag37, Ag38, Ag39, Ag40, Ag41, Ag42, Ag43, Ag44, Ag 45; Co05, Co06, Co07, Co08, Co09, Co10, Co11, Co12, Co13, Co14, Co15, Co16, Co17, Co18, Co19, Co20, Co21, Co22, Co23, Co24, Co28, Co29, Co30, Co31, Co32, Co33, Co34, Co35, Co36, Co37, Co38; Fo05, Fo06, Fo07, Fo08, Fo09, Fo10, Fo11, Fo12, Fo13, Fo14, Fo15, Fo16, Fo17, Fo18, Fo19, Fo20, Fo21, Fo22, Fo23; H03, H05, H06, H07, H08, H09, H10; If01, If02, If03, If04, If05, If06, If07, If08, If09, If10, If11, If12, If13, If14, If15, If16, If17, If18, If19, If20, If21, If22, If23, If24; Pe01, Pe02, Pe05, Pe06, Pe07, Pe08, Pe10, Pe11, Pe13, Pe14, Pe15, Pe16, Pe21, Pe23, Pe24, Pe27, Pe28, Pe29, Pe30, Pe31, Pe32, Pe33, Pe35, Pe36, Pe37, Pe38; Tu01, Tu02, Tu03, Tu04, Tu05, Tu06 Tu07, Tu08, Tu09, Tu10, Tu11, Tu12, Tu13, Tu14, Tu15, Tu16, Tu19, Tu21, Tu23, Tu24, Tu25, Tu26, Tu27, Tu28, Tu29, Tu30, Tu31, Tu32, Tu33, Tu34.
Uso predominante	Agricultura Tradicional.

Usos compatible	Acuícola, Conservación, Forestal, Infraestructura, Pecuario, Turismo.
Usos no compatible	Agricultura Protegida, Asentamientos humanos, Energía Renovable, Industria, Minería.

N° UGA	CLAVE UGA
TALA_009	Co-083-09-Pv

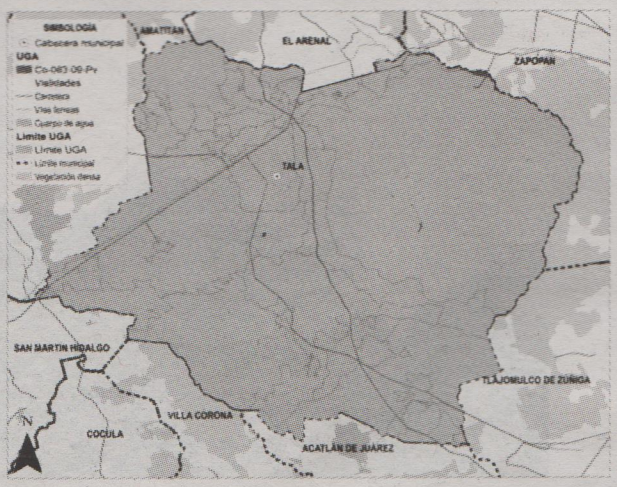

Población		Superficie	Política Territorial
Habitantes: 0	Localidades: 0	30.68 ha	Preservación

Forestal		
Forestal	Pref forestal	No forestales
29.03 ha	0.0 ha	1.65 ha
94.6 %	0.0 %	5.36 %

Cobertura						
Bosque	**Selva**	**Tierra agrícola**	**Pastizal**	**Urbano y construido**	**Cuerpo de agua**	**Otros**
20.3 ha	0.0 ha	0.0 ha	0.0 ha	10.4 ha	0.0 ha	0.0 ha
66.08 %	0.0%	0.0%	0.0%	33.92 %	0.0%	0.0

Pendientes en porcentaje			
0-2	**2-5**	**5-15**	**15-35**
80.4 %	19.4 %	0.2 %	0.0 %

Altitud		
Altura mínima	**Altura máxima**	**Altura media**
1,561	1,610	1,601

MODELO DE ORDENAMIENTO	
Lineamiento	Preservar la superficie de 29.03 hectáreas de vegetación forestal en un periodo de 6 años.
Estrategias	RN10, RN12
Criterios	Ac 1, Ac 2, Ac 3, Ac 4, Ac 5, Ac 6, Ac 7, Ac 8, Ac 9, Ac 10; Ag01, Ag02, Ag06, Ag07, Ag09, Ag13, Ag14, Ag15, Ag16, Ag19, Ag20, Ag21, Ag22, Ag23, Ag24, Ag32, Ag34, Ag35, Ag36, Ag37, Ag44, Ag 45; Co 01, Co 02, Co 04, Co 05, Co 06, Co 07, Co 08, Co 09, Co 10, Co 11, Co 12, Co 13, Co 14, Co 28, Co 29, Co 30, Co 31, Co 32, Co 33, Co 34, Co 35, Co 36, Co 37, Co 38; Fo 01, Fo 02, Fo 03, Fo 04, Fo 05, Fo 06, Fo 07, Fo 08, Fo 09, Fo 10, Fo 11, Fo 12, Fo 13, Fo 14, Fo 15, Fo 16, Fo 20, Fo 21, Fo 22, Fo23; H03, H05, H06, H10; If01, If02, If 03, If 04, If 05, If 06, If 07, If 08, If 09, If 10, If 11, If 12, If 13, If 14, If 15, If 16, If 17, If 18, If 18, If 20, If 21, If 22, If 23, If 24; Pe01, Pe02, Pe05, Pe06, Pe08, Pe09, Pe10, Pe11, Pe12, Pe13, Pe14, Pe16, Pe21, Pe22, Pe24, Pe29, Pe30, Pe31, Pe32, Pe34, Pe35, Pe36, Pe37, Pe38; Tu1, Tu2, Tu3, Tu4, Tu5, Tu5, Tu7, Tu8, Tu9, Tu10, Tu11, Tu12, Tu13, Tu14, Tu15, Tu16, Tu19, Tu21, Tu23, Tu24, Tu25, Tu26, Tu27, Tu28, Tu29, Tu30, Tu31, Tu32, Tu33, Tu34.
Uso predominante	Conservación

Usos compatible	Acuícola,Forestal, Infraestructura, Turismo.
Usos no compatible	Agricultura Protegida, Agricultura Tradicional, Asentamientos humanos, Energía Renovable, Industria, Minería, Pecuario.

N° UGA	**CLAVE UGA**
TALA_010	ANP-083-10-P

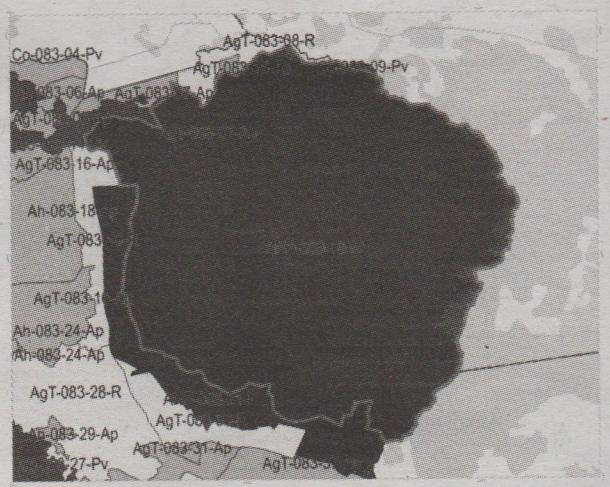

Población		**Superficie**	**Política Territorial**
Habitantes: 96	Localidades: La Lobera, El Roble	21,313.28 ha	Protección

Forestal		
Forestal	Pref forestal	No forestales
21291.71 ha	13.73 ha	7.83 ha
99.9 %	0.1 %	0.04 %

Cobertura

Bosque	**Selva**	**Tierra agrícola**	**Pastizal**	**Urbano y construido**	**Cuerpo de agua**	**Otros**
19140,3 ha	0.0 ha	1,440.7 ha	621.9 ha	86.0 ha	2.4 ha	21.9 ha
89,80 %	0.0%	6.76 %	2.92 %	0.40 %	0.01 %	0.10

Pendientes en porcentaje

0-2	**2-5**	**5-15**	**15-35**
56.7 %	31.9 %	11.3 %	0.0 %

Altitud

Altura mínima	**Altura máxima**	**Altura media**
1,338	2,270	1,478

MODELO DE ORDENAMIENTO

Lineamiento	Proteger la superficie de la UGA con base en lo que determina el decreto del Área de Protección de Flora y Fauna La Primavera y su programa de manejo.
Estrategias	Se remite al Plan o Programa del Manejo o Decreto del Área Estatal de Protección de Flora Y Fauna La Primavera
Criterios	Se remite al Plan o Programa del Manejo o Decreto del Área Estatal de Protección de Flora Y Fauna La Primavera
Uso predominante	Se remite al Plan o Programa del Manejo o Decreto del Área Estatal de Protección de Flora Y Fauna La Primavera

Usos compatibles	Se remite al Plan o Programa del Manejo o Decreto del Área Estatal de Protección de Flora Y Fauna La Primavera
Usos no compatibles	Se remite al Plan o Programa del Manejo o Decreto del Área Estatal de Protección de Flora Y Fauna La Primavera

N° UGA	CLAVE UGA
TALA_011	AgT-083-11-R

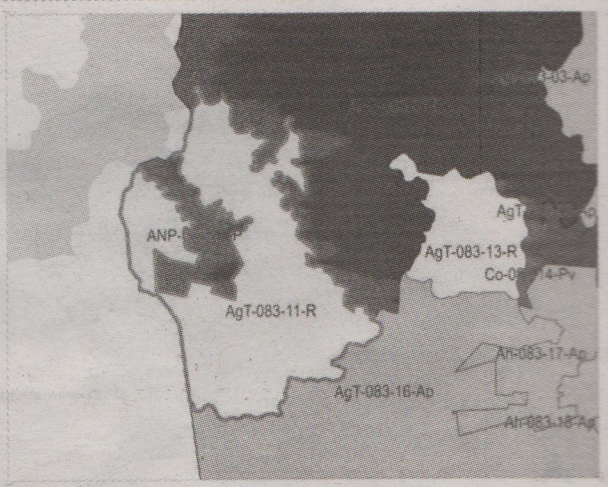

Población		Superficie	Política Territorial
Habitantes: 0	Localidades: 0	739.53 ha	Restauración

Forestal		
Forestal	Pref forestal	No forestales
81.48 ha	31.91 ha	626.14 ha
11.0 %	4.3 %	84.67%

Cobertura						
Bosque	**Selva**	**Tierra agrícola**	**Pastizal**	**Urbano y construido**	**Cuerpo de agua**	**Otros**
0.0 ha	12,6 ha	727.0 ha	0.0 ha	0.0 ha	0.0 ha	0.0 ha
0.0%	1,70 %	98.30 %	0.0%	0.0%	0.0%	0.0%

Pendientes en porcentaje			
0-2	**2-5**	**5-15**	**15-35**
89,8	10,1	0,1	0.0

Altitud		
Altura mínima	**Altura máxima**	**Altura media**
1288	1447	1335

MODELO DE ORDENAMIENTO	
Lineamiento	Restaurar cubierta vegetal y el suelo de la superficie agrícola de 727 hectáreas mediante restauración productiva como sistemas agroecológicos y/o silvopastoriles, además de promover islas dispersas con vegetación nativa en un periodo de 6 años.
Estrategias	RN05, RN09, RN11, RN12, AGP01, AGP03, AGP04, AG15, AG16, AG17

Criterios	Ag02, Ag03, Ag04, Ag05, Ag06, Ag07, Ag08, Ag09, Ag10, Ag11, Ag13, Ag14, Ag15, Ag16, Ag18, Ag19, Ag20, Ag21, Ag22, Ag23, Ag24, Ag26, Ag27, Ag28, Ag29, Ag30, Ag31, Ag32, Ag33, Ag34, Ag36, Ag37, Ag38, Ag39, Ag40, Ag41, Ag42, Ag43, Ag44, Ag 45; Co 05, Co 06, Co 07, Co 08, Co 09, Co 10, Co 11, Co 12,Co 13, Co 14, Co 15, Co 16, Co 17, Co 18, Co 19, Co 20, Co 21, Co 22, Co 23, Co24, Co 28, Co 29, Co 30, Co 31, Co 32, Co 33, Co 34, Co 35, Co 36, Co 37, Co 38; Fo 05, Fo 06, Fo 07, Fo 08, Fo 09, Fo 10, Fo 11, Fo 12, Fo 13, Fo 14, Fo 15, Fo 16, Fo 17, Fo 18, Fo 19, Fo 20, Fo 21, Fo 22, Fo23; H03, H05, H06, H10; If1, If 2, If 3, If 4, If 5, If 6, If 7, If 8, If 9, If 10, If 11, If 12, If 13, If 14, If 15, If 16, If 17, If 18, If 18, If 20, If 21, If 22, If 23, If 24; Pe01, Pe02, Pe05, Pe06, Pe07, Pe08, Pe10, Pe11, Pe13, Pe14, Pe15, Pe16, Pe21, Pe23, Pe24, Pe27, Pe28, Pe29, Pe30, Pe31, Pe32, Pe33, Pe35, Pe36, Pe37, Pe38; Tu1, Tu2, Tu3, Tu4, Tu5, Tu5, Tu7, Tu8, Tu9, Tu10, Tu11, Tu12, Tu13, Tu14, Tu15, Tu16, Tu19, Tu21, Tu23, Tu24, Tu25, Tu26, Tu27, Tu28, Tu29, Tu30, Tu31, Tu32, Tu33, Tu34.
Uso predominante	Agricultura Tradicional.
Usos compatibles	Conservación, Forestal, Infraestructura, Pecuario, Turismo.
Usos no compatibles	Acuícola, Agricultura Protegida, Asentamientos humanos, Industria, Minería, Energía Renovable.

N° UGA	CLAVE UGA
TALA_012	ANP-083-12-P

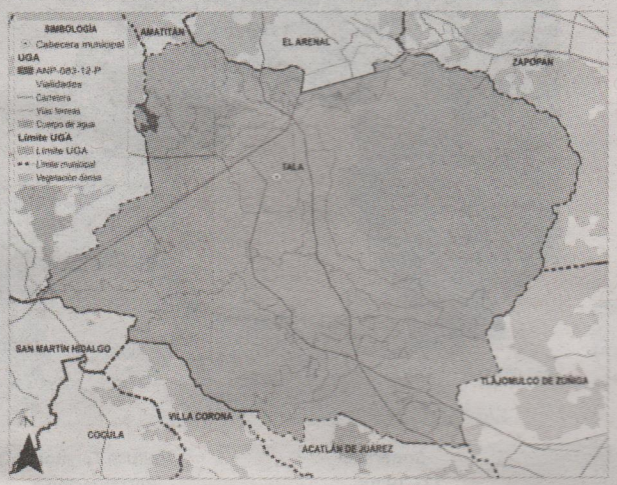

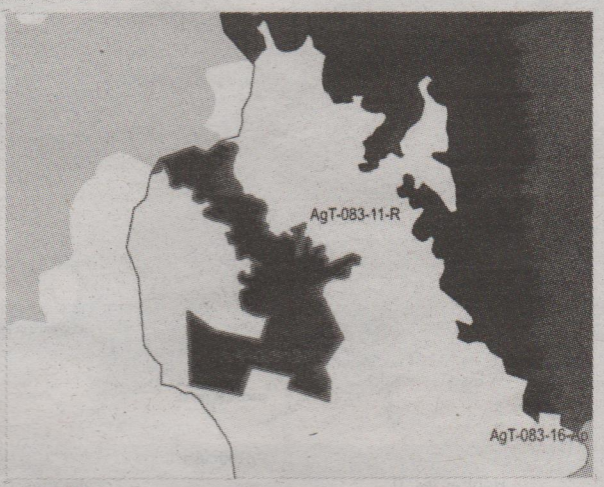

Población		Superficie	Política Territorial
Habitantes: 0	Localidades: 0	120.39 ha	Protección

Forestal		
Forestal	Pref forestal	No forestales
95.16 ha	0.83	24.40
79.0 %	0.7 %	20.26 %

Cobertura						
Bosque	**Selva**	**Tierra agrícola**	**Pastizal**	**Urbano y construido**	**Cuerpo de agua**	**Otros**
0.0ha	45.7 ha	74.7 ha	0.0ha	0.0ha	0.0ha	0.0ha
0.0%	37.93 %	62.07 %	0.0%	0.0%	0.0%	0.0%

Pendientes en porcentaje			
0-2	**2-5**	**5-15**	**15-35**
98,80	20,94	0,65	0.0

Altitud		
Altura mínima	**Altura máxima**	**Altura media**
1323	1409	1325

MODELO DE ORDENAMIENTO	
Lineamiento	Proteger la superficie de la UGA con base en lo que determine el decreto del Área Estatal de Protección Hidrológica Volcán de Tequila y su programa de manejo.

Estrategias	RN07, RN10, RN12.
Criterios	Se remite al Plan o Programa del Manejo o Decreto del Área Estatal de Protección Hidrológica Volcán de Tequila
Uso predominante	Se remite al Plan o Programa del Manejo o Decreto del Área Estatal de Protección Hidrológica Volcán de Tequila
Usos compatibles	Se remite al Plan o Programa del Manejo o Decreto del Área Estatal de Protección Hidrológica Volcán de Tequila
Usos no compatibles	Se remite al Plan o Programa del Manejo o Decreto del Área Estatal de Protección Hidrológica Volcán de Tequila

N° UGA	CLAVE UGA
TALA_013	AgT-083-13-R

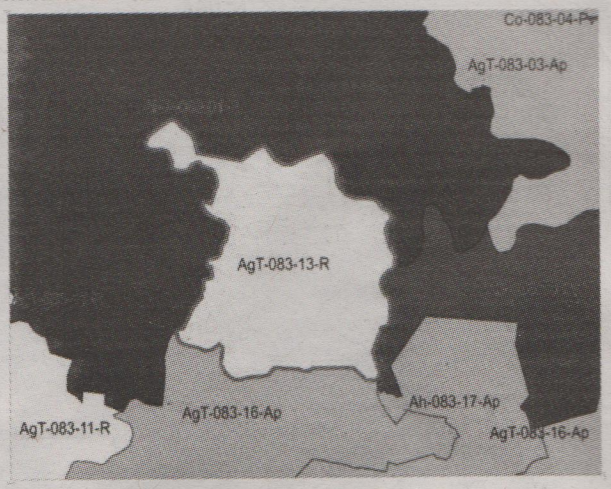

Población		Superficie	Política Territorial
Habitantes: 0	Localidades: 0	221.19 ha	Restauración

Forestal		
Forestal	Pref forestal	No forestales
22.21 ha	5.95 ha	193.03 ha
10.0 %	2.7 %	87.27 %

Cobertura						
Bosque	**Selva**	**Tierra agrícola**	**Pastizal**	**Urbano y construido**	**Cuerpo de agua**	**Otros**
0.0 ha	11.7 ha	206.6 ha	0.0 ha	2.9 ha	0.0 ha	0.0 ha
0.0 %	5.29 %	93.40 %	0.0 %	1.32 %	0.0 %	0.0 %

Pendientes en porcentaje			
0-2	**2-5**	**5-15**	**15-35**
86.9 %	12.5 %	0.6 %	0.0

Altitud		
Altura mínima	**Altura máxima**	**Altura media**
1,523	1,761	1,574

MODELO DE ORDENAMIENTO	
Lineamiento	Restaurar la cubierta vegetal y el suelo de la superficie agrícola de 206.6 mediante restauración productiva como sistemas agroecológicos y/o silvopastoriles, además de promover islas dispersas con vegetación nativa en un periodo de 6 años.
Estrategias	RN05, RN09, RN11, RN12, AGP01, AGP03, AGP04, AG15, AG16, AG17

Criterios	Ag02, Ag03, Ag04, Ag05, Ag06, Ag07, Ag08, Ag09, Ag10, Ag11, Ag13, Ag14, Ag15, Ag16, Ag18, Ag19, Ag20, Ag21, Ag22, Ag23, Ag24, Ag26, Ag27, Ag28, Ag29, Ag30, Ag31, Ag32, Ag33, Ag34, Ag36, Ag37, Ag38, Ag39, Ag40, Ag41, Ag42, Ag43, Ag44, Ag 45; Co 05, Co 06, Co 07, Co 08, Co 09, Co 10, Co 11, Co 12,Co 13, Co 14, Co 15, Co 16, Co 17, Co 18, Co 19, Co 20, Co 21, Co 22, Co 23, Co24, Co 28; Co 29, Co 30, Co 31, Co 32, Co 33, Co 34, Co 35, Co 36, Co 37, Co 38; Fo 05, Fo 06, Fo 07, Fo 08, Fo 09, Fo 10, Fo 11, Fo 12, Fo 13, Fo 14, Fo 15, Fo 16, Fo 17, Fo 18, Fo 19, Fo 20, Fo 21, Fo 22, Fo23; H03, H05, H06, H07, H08, H09, H10; Pe01, Pe02, Pe05, Pe06, Pe07, Pe08, Pe10, Pe11, Pe13, Pe14, Pe15, Pe16, Pe21, Pe23, Pe24, Pe27, Pe28, Pe29, Pe30, Pe31, Pe32, Pe33, Pe35, Pe36, Pe37, Pe38; Tu1, Tu2, Tu3, Tu4, Tu5, Tu5, Tu7, Tu8, Tu9, Tu10, Tu11, Tu12, Tu13, Tu14, Tu15, Tu16, Tu19, Tu21, Tu23, Tu24, Tu25, Tu26, Tu27, Tu28, Tu29, Tu30, Tu31, Tu32, Tu33, Tu34.
Uso predominante	Agricultura Tradicional.
Usos compatibles	Conservación, Forestal, Infraestructura, Pecuario, Turismo.
Usos no compatibles	Acuícola,Agricultura Protegida, Asentamientos humanos, Industria, Minería, Energía Renovable.

N° UGA	**CLAVE UGA**
TALA_014	Co-083-14-Pv

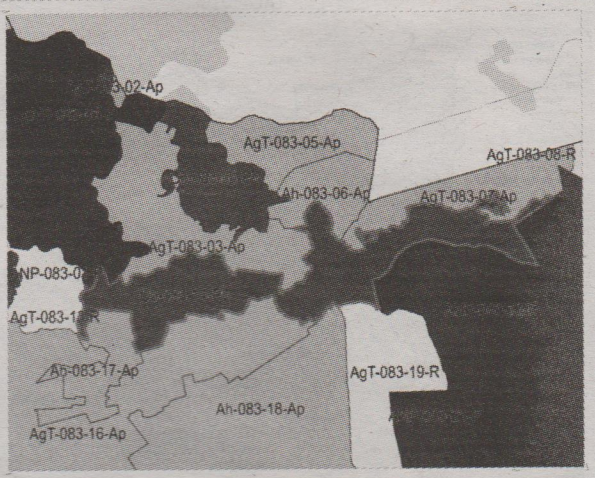

Población		**Superficie**	**Política Territorial**
Habitantes: 15	Localidades: Los Laureles, Los Chorritos de Tala, Los Guayabos.	874.03 ha	Preservación

Forestal

Forestal	Pref forestal	No forestales
534.59 ha	52.25 ha	287.19 ha
61.16 %	5.98 %	32.86 %

Cobertura

Bosque	**Selva**	**Tierra agrícola**	**Pastizal**	**Urbano y construido**	**Cuerpo de agua**	**Otros**
86.6 ha	160.6 ha	537.4 ha	29.2 ha	39.7 ha	0.0 ha	20.6 ha
9.91 %	18.37 %	61.48 %	3.34 %	4.54 %	0.0 %	2.36 %

Pendientes en porcentaje

0-2	**2-5**	**5-15**	**15-35**
76.25 %	19.59 %	4.17 %	0.0 %

Altitud

Altura mínima	**Altura máxima**	**Altura media**
1,292	1,460	1,339

MODELO DE ORDENAMIENTO

Lineamiento	Preservar las superficies forestales existentes y restaurar las áreas que se encuentren fragmentadas o degradadas en una superficie de 586.84 hectáreas de terrenos forestales y preferentemente forestales, para consolidar el corredor biológico sierra La Primavera con el volcán de Tequila en un periodo de 6 años. Se pueden llevar a cabo cambios de uso de suelo para infraestructura requerida en la prevención y manejo del fuego y para el establecimiento de pasos de fauna. En la superficie de 537.4 hectáreas de agricultura, preservar los remanentes de vegetación nativa entre parcelas y caminos expandiéndose gradualmente hasta alcanzar una superficie de 107.48 hectáreas (20% de la superficie agrícola), en un

	periodo de 6 años.
Estrategias	RN02, RN04, RN07, RN10, RN12, AGP01, AGP15, AGP16, AGP17.
Criterios	Ag01, Ag02, Ag06, Ag07, Ag09, Ag13, Ag14, Ag15, Ag16, Ag19, Ag20, Ag21, Ag22, Ag23, Ag24, Ag32, Ag34, Ag35, Ag36, Ag37, Ag44, Ag 45; Co01, Co02, Co04, Co05, Co06, Co07, Co08, Co09, Co10, Co11, Co12, Co13, Co14, Co28, Co29, Co30, Co31, Co32, Co33, Co34, Co35, Co36, Co37, Co38; Fo01, Fo02, Fo03, Fo04, Fo05, Fo06, F07, Fo08, Fo09, Fo10, Fo11, Fo12, Fo13, Fo14, Fo15, Fo16, Fo20, Fo21, Fo22, Fo23; H03, H05, H06, H10; If01, If02, If03, If04, If05, If06, If07, If08, If09, If10, If11, If12, If13, If14, If15, If16, If17, If18, If19, If20, If21, If22, If23, If24; Pe01, Pe02, Pe05, Pe06, Pe08, Pe09, Pe10, Pe11, Pe12, Pe13, Pe14, Pe16, Pe21, Pe22, Pe24, Pe29, Pe30, Pe31, Pe32, Pe34, Pe35, Pe36, Pe37, Pe38; Tu17, Tu18, Tu20, Tu22.
Uso predominante	Agricultura Tradicional
Usos compatibles	Conservación, Forestal, Infraestructura, Turismo.
Usos no compatibles	Acuícola, Agricultura Protegida, Asentamientos humanos, Industria, Minería, Energía Renovable, Pecuario.

N° UGA	CLAVE UGA
TALA_015	AgT-083-15-Ap

Población		Superficie	Política Territorial
Habitantes: 251	Localidades: Emiliano Zapata	75.43 ha	Aprovechamiento sustentable

Forestal

Forestal	Pref forestal	No forestales
20.45 ha	0.58 ha	54.41 ha
27.1 %	0.8 %	72.13 %

Cobertura

Bosque	Selva	Tierra agrícola	Pastizal	Urbano y construido	Cuerpo de agua	Otros
13.5 ha	1.2 ha	0.0 ha	0.0 ha	60.8 ha	0.0 ha	0.0 ha
17.84 %	1.55 %	0.0 %	0.0 %	80.61 %	0.0 %	0.0 %

Pendientes en porcentaje

0-2	2-5	5-15	15-35
95.3 %	4.7 %	0.0 %	0.0 %

Altitud

Altura mínima	Altura máxima	Altura media
1,453	1,498	1,471

MODELO DE ORDENAMIENTO

Lineamiento	Aprovechar de manera sustentable la superficie de la UGA conforme a los planes o programas de desarrollo urbano vigentes.
Estrategias	AH01, AH02, AH03, AH04, AH05, AH06, IN01.

Criterios	Ah1, Ah2, Ah3, Ah4, Ah5, Ah6, Ah7, Ah8, Ah9, Ah10, Ah11, Ah12, Ah13, Ah14, Ah15, Ah16, Ah17, Ah18, Ah19, Ah20, Ah21, Ah22, Ah23, Ah24, Ah25, Ah26, Ah27, Ah28, Ah29, Ah30 ,Ah31, Ah32, Ah33, Ah34, Ah35, Ah36, Ah37, Ah38, Ah39, Ah40, Ah41, Ah42, Ah43, Ah44, Ah45, Ah46, Ah47, Ah48, Ah49, Ah50; If01, If02, If03, If04, If05, If06, If07, If08, If09, If10, If11, If12, If13, If14, If15, If16, If17, If18, If19, If20, If21, If22, If23, If24.
Uso predominante	Se remite a los Planes o Programas de Desarrollo Urbano vigentes.
Usos permitidos	Se remite a los Planes o Programas de Desarrollo Urbano vigentes.
Usos no permitidos	Se remite a los Planes o Programas de Desarrollo Urbano vigentes.

N° UGA	**CLAVE UGA**
TALA_016	AgT-083-16-Ap

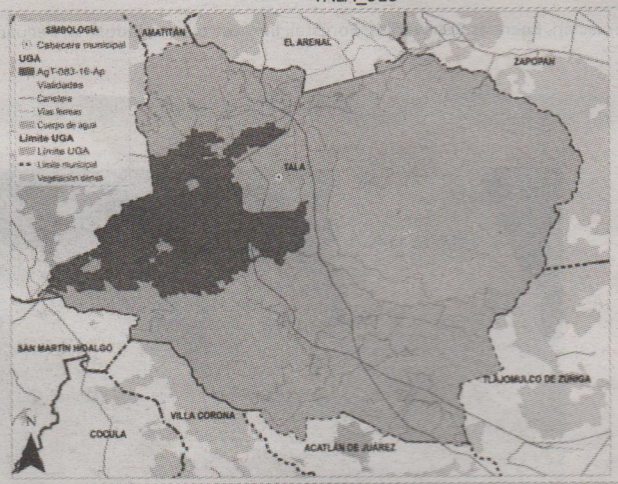

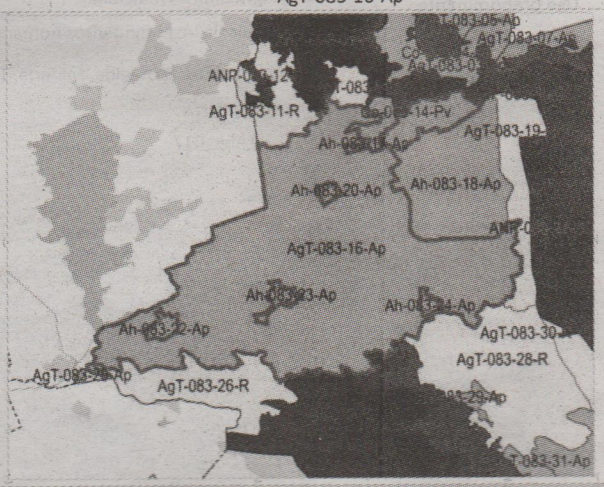

Población	**Superficie**	**Política Territorial**
Habitantes: 152 Localidades: La Boquilla, El Pulque, Los Arrayanes [Balneario], La Ilusión [Granja], El Guayabo, Las Burras, La Vega [Granja], La Higuera de Pacana, La Palma, Rancho San Rafael, Rancho el Casco, Río Salado, Los Serratos [Granja], Puerta de Chinta, Rancho de Pedro Mariscal, El Triangulito, Francisco Martínez, La Reserva [Ganadería Vadetos], San Lucas [Granja Avícola], Los Pinos.	9,892.26 ha	Aprovechamiento sustentable

Forestal

Forestal	Pref forestal	No forestales
93.47 ha	27.82 ha	97,70.97 ha
0.9 %	0.3 %	98.77 %

Cobertura

Bosque	Selva	Tierra agrícola	Pastizal	Urbano y construido	Cuerpo de agua	Otros
35.3 ha	26.3 ha	9,459.2 ha	36.3 ha	162.3 ha	148.3 ha	30.1 ha
0.36 %	0.27 %	95.62 %	0.37 %	1.62 %	1.50 %	0.30 %

Pendientes en porcentaje

0-2	2-5	5-15	15-35
99.4 %	0.5 %	0.0 %	0.0 %

Altitud

Altura mínima	Altura máxima	Altura media
1,250	1,385	1,288

MODELO DE ORDENAMIENTO

Lineamiento	Aprovechar de manera sustentable la superficie de 9,459.2 hectáreas de agricultura favoreciendo la productividad y la optimización del uso del agua. En el 20% de esa superficie promover islas dispersas con vegetación nativa en un periodo de 6 años.

Estrategias	AGP02, AGP04, AGP06, AGP09, AGP10, AGP15, AGP16, RN12.
Criterios	Ag02, Ag03, Ag04, Ag05, Ag06, Ag10, Ag12, Ag13, Ag14, Ag15, Ag17, Ag18, Ag25, Ag26, Ag27, Ag28, Ag29, Ag30, Ag31, Ag32, Ag33, Ag34, Ag35, Ag38, Ag39, Ag40, Ag41, Ag42, Ag43, Ag44, Ag 45; Ah1, Ah2, Ah3, Ah4, Ah5, Ah6, Ah7, Ah8, Ah9, Ah10, Ah11, Ah12, Ah13, Ah14, Ah15, Ah16, Ah17, Ah18, Ah19, Ah20, Ah21, Ah22, Ah23, Ah24, Ah25, Ah26, Ah27, Ah28, Ah29, Ah30 ,Ah31, Ah32, Ah33, Ah34, Ah35, Ah36, Ah37, Ah38, Ah39, Ah40, Ah41, Ah42, Ah43, Ah44, Ah45, Ah46, Ah47, Ah48, Ah49, Ah50, Ah51; Co20, Co21, Co22, Co23, Co24, Co25, Co26, Co27, Co28, Co29, Co30, Co31, Co32, Co33, Co34, Co35, Co36, Co37, Co38; Er01, Er02, Er03, Er04, Er05, Er06, Er07, Er08, Er09, Er10, Er11, Er12, Er13, Er14, Er15, Er16, Er17, Er18, Er19, Er20, Er21, Er22, Er23; Fo19, Fo20, Fo21, Fo22 Fo23; H01, H02, H03, H04, H05, H06, H07, H08, H09, H10; If01, If02, If03, If04, If05, If06, If07, If08, If09, If10, If11, If12, If13, If14, If15, If16, If17, If18, If19, If20, If21, If22, If23, If24; In01, In20, In03, In04, In05, In06, In07, In08, I0 9, In10, In11, In12, In13, In14, In15, In16, In17, In18, In19, In20; Pe02, Pe03, Pe04, Pe06, Pe07, Pe08, Pe11, Pe13, Pe14, Pe15, Pe16, Pe17, Pe18, Pe19, Pe20, Pe21, Pe22, Pe23, Pe24, Pe25, Pe26, Pe28, Pe31, Pe32, Pe33, Pe36, Pe37, Pe38.
Uso predominante	Agricultura Tradicional.
Usos compatibles	Acuícola, Asentamientos humanos, Conservación, Energías Renovables, Forestal, Infraestructura, Industria, Pecuario.
Usos no compatibles	Agricultura Protegida, Minería, Turismo.

N° UGA	**CLAVE UGA**
TALA_017	Ah-083-17-Ap

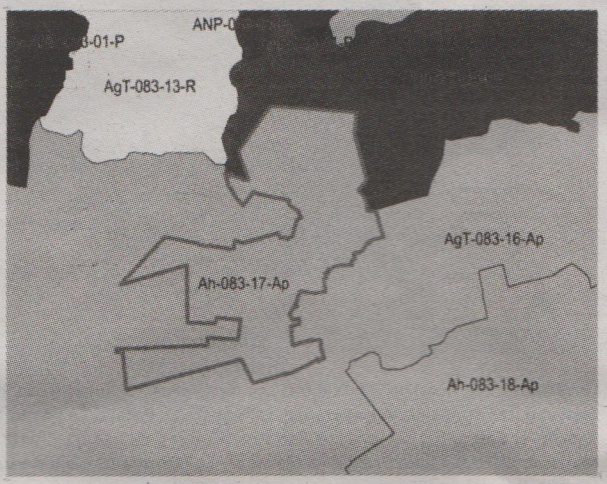

Población		**Superficie**	**Política Territorial**
Habitantes: 7,133	Localidades: Arnoldo Ramírez, El Refugio.	226.96 ha	Aprovechamiento sustentable

Forestal

Forestal	Pref forestal	No forestales
77.30 ha	0.0 ha	149.65 ha
34.1 %	0.0 %	65.94 %

Cobertura

Bosque	Selva	Tierra agrícola	Pastizal	Urbano y construido	Cuerpo de agua	Otros
0.0 ha	0.0 ha	124.7 ha	0.0 ha	102.3 ha	0.0 ha	0.0 ha
0.0 %	0.0 %	54.92 %	0.0 %	45.08 %	0.0 %	0.0 %

Pendientes en porcentaje

0-2	2-5	5-15	15-35
97.3 %	2.7 %	0.0 %	0.0 %

Altitud

Altura mínima	Altura máxima	Altura media
1,288	1,354	1,297

MODELO DE ORDENAMIENTO

Lineamiento	Aprovechar de manera sustentable la superficie de la UGA conforme a los planes o programas de desarrollo urbano vigentes.
Estrategias	AH01, AH02, AH03, AH04, AH05, AH06, IN01.
Criterios	If01, If02, If03, If04, If05, If06, If07, If08, If09, If10, If11, If12, If13, If14, If15, If16, If17, If18, If19, If20, If21, If22, If23, If24.
Uso predominante	Se remite a los Planes o Programas de Desarrollo Urbano vigentes.
Usos compatibles	Se remite a los Planes o Programas de Desarrollo Urbano vigentes.
Usos no compatibles	Se remite a los Planes o Programas de Desarrollo Urbano vigentes.

N° UGA	CLAVE UGA
TALA_018	Ah-083-18-Ap

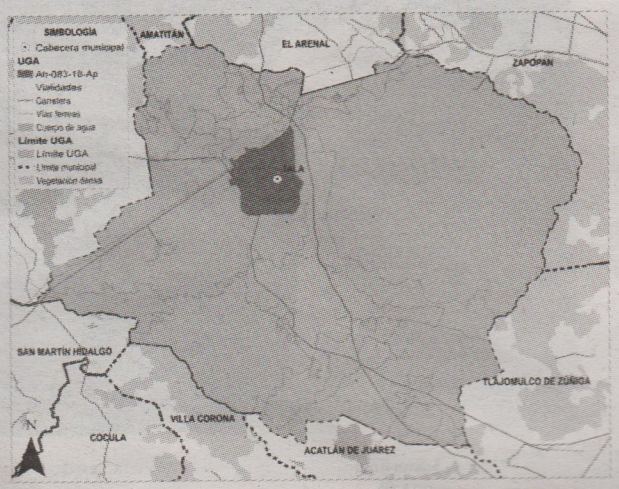

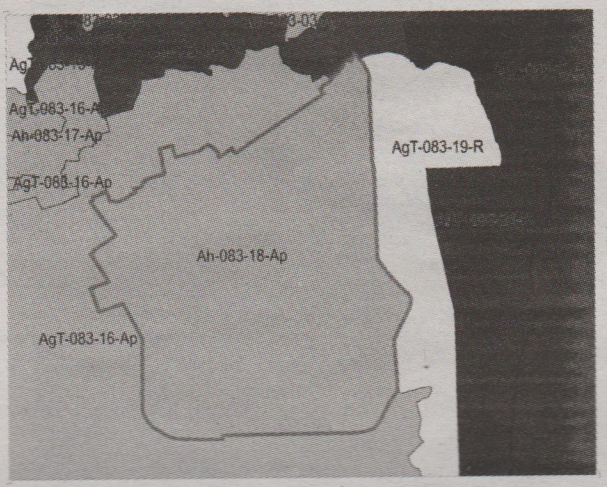

Población		Superficie	Política Territorial
Habitantes: 42,071.	Localidades: Ingenio de Tala (Colonia Ingenio), Alfredo V. Bonfil, Colonia Ferrocarril, Heleno Núñez, Tala, Tiro al Blanco, Ventura Flores Navarro, La Estación Residencial.	1,977.78 ha	Aprovechamiento sustentable

Forestal

Forestal	Pref forestal	No forestales
13.34 ha	74.28 ha	1,890.16
0.7 %	3.8 %	95.54 %

Cobertura

Bosque	Selva	Tierra agrícola	Pastizal	Urbano y construido	Cuerpo de agua	Otros
5.5 ha	10.5 ha	1,065.4 ha	20.2 ha	846.4 ha	0.0 ha	28.0 ha
0.28 %	0.53 %	53.87 %	1.02 %	42.80 %	0.0 %	1.42 %

Pendientes en porcentaje

0-2	2-5	5-15	15-35
92.1 %	1.9 %	0.0 %	0.0 %

Altitud

Altura mínima	Altura máxima	Altura media
1,291	1,377	1,317

MODELO DE ORDENAMIENTO

Lineamiento	Aprovechar de manera sustentable la superficie de la UGA conforme a los planes o programas de desarrollo urbano vigentes.
Estrategias	AH01, AH02, AH03, AH04, AH05, AH06, IN01.

Criterios	Ah1, Ah2, Ah3, Ah4, Ah5, Ah6, Ah7, Ah8, Ah9, Ah10, Ah11, Ah12, Ah13, Ah14, Ah15, Ah16, Ah17, Ah18, Ah19, Ah20, Ah21, Ah22, Ah23, Ah24, Ah25, Ah26, Ah27, Ah28, Ah29, Ah30 ,Ah31, Ah32, Ah33, Ah34, Ah35, Ah36, Ah37, Ah38, Ah39, Ah40, Ah41, Ah42, Ah43, Ah44, Ah45, Ah46, Ah47, Ah48, Ah49, Ah50; If01, If02, If03, If04, If05, If06, If07, If08, If09, If10, If11, If12, If13, If14, If15, If16, If17, If18, If19, If20, If21, If22, If23, If24.
Uso predominante	Se remite a los Planes o Programas de Desarrollo Urbano vigentes.
Usos compatibles	Se remite a los Planes o Programas de Desarrollo Urbano vigentes.
Usos no compatibles	Se remite a los Planes o Programas de Desarrollo Urbano vigentes.

N° UGA	**CLAVE UGA**
TALA_019	AgT-083-19-Rt

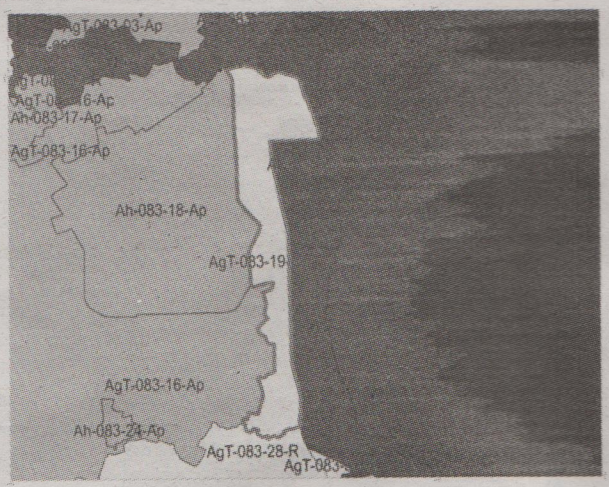

Población		**Superficie**	**Política Territor**
Habitantes: 152	Localidades: El Rodeo, Arroyo Hondo, Piedras Grandes, Rancho de Fausto López, Las Torres (La Campanilla), El Carricillo.	884.02	Restauración

Forestal		
Forestal	Pref forestal	No forestales
134.82 ha	446.38 ha	302.81
15.3 %	50.5 %	34.25 %

Cobertura						
Bosque	**Selva**	**Tierra agrícola**	**Pastizal**	**Urbano y construido**	**Cuerpo de agua**	**Otros**
199.6 ha	22.3	492.3	83.0	43.0	0.0	43.7
22.58 %	2.52 %	55.69 %	9.39 %	4.87 %	0.0 %	4.94 %

Pendientes en porcentaje			
0-2%	**2-5%**	**5-15%**	**15-35%**
677.5	189.2	17.3	0.0

Altitud		
Altura mínima	**Altura máxima**	**Altura media**
1332	1419	1360

MODELO DE ORDENAMIENTO	
Lineamiento	Restaurar las superficies forestales y preferentemente forestales degradadas en una superficie de 581.2 hectáreas. En la superficie agrícola incorporar prácticas de restauración productiva como sistemas agroecológicos y/o silvopastoriles, además de promover islas dispersas con vegetación nativa en un periodo de 6 años.
Estrategias	RN02, RN05, RN11, RN12, AGP02, AGP04, AGP05, AG08, AGP11

Criterios	Ag02, Ag03, Ag04, Ag05, Ag06, Ag07, Ag08, Ag09, Ag10, Ag11, Ag13, Ag14, Ag15, Ag16, Ag18, Ag19, Ag20, Ag21, Ag22, Ag23, Ag24, Ag26, Ag27, Ag28, Ag29, Ag30, Ag31, Ag32, Ag33, Ag34, Ag36, Ag37, Ag38, Ag39, Ag40, Ag41, Ag42, Ag43, Ag44, Ag 45; Co 05, Co 06, Co 07, Co 08, Co 09, Co 10, Co 11, Co 12,Co 13, Co 14, Co 15, Co 16, Co 17, Co 18, Co 19, Co 20, Co 21, Co 22, Co 23, Co24, Co 28, Co 29, Co 30, Co 31, Co 32, Co 33, Co 34, Co 35, Co 36, Co 37, Co 38; Fo 05, Fo 06, Fo 07, Fo 08, Fo 09, Fo 10, Fo 11, Fo 12, Fo 13, Fo 14, Fo 15, Fo 16, Fo 17, Fo 18, Fo 19, Fo 20, Fo 21, Fo 22, Fo23; H03, H05, H06, H07, H08, H09, H10; If1, If 2, If 3, If 4, If 5, If 6, If 7, If 8, If 9, If 10, If 11, If 12, If 13, If 14, If 15, If 16, If 17, If 18, If 18, If 20, If 21, If 22, If 23, If 24; Pe01, Pe02, Pe05, Pe06, Pe07, Pe08, Pe10, Pe11, Pe13, Pe14, Pe15, Pe16, Pe21, Pe23, Pe24, Pe27, Pe28, Pe29, Pe30, Pe31, Pe32, Pe33, Pe35, Pe36, Pe37, Pe38; Tu17, Tu18, Tu20, Tu22.
Uso predominante	Agricultura Tradicional.
Usos compatibles	Conservación, Forestal, Infraestructura, Pecuario, Tu
Usos no compatibles	Acuícola, Agricultura Protegida, Asentamientos humanos,Energías Renovables, Industria, Mi

N° UGA	CLAVE UGA
TALA_020	Ah-083-20-Ap

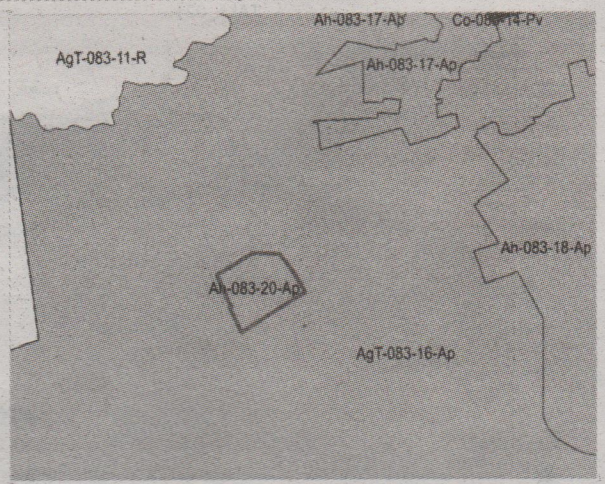

Población		Superficie	Política Territorial
Habitantes: 2,101	Localidades: Acacias	56.70 ha	Aprovechamiento sustentable

Forestal

Forestal	Pref forestal	No forestales
0.00 ha	0.0	56.70
0 %	0 %	100 %

Cobertura

Bosque	Selva	Tierra agrícola	Pastizal	Urbano y construido	Cuerpo de agua	Otros
0.0 ha	0.0 ha	27.0 ha	0.0 ha	29.7 ha	0.0 ha	0.0 ha
0.0%	0.0 %	47.56 %	0.0%	52.44 %	0.0 %	0.0 %

Pendientes en porcentaje

0-2	2-5	5-15	15-35
100 %	0.0 %	0.0 %	0.0 %

Altitud

Altura mínima	Altura máxima	Altura media
1,281	1,293	1,287

MODELO DE ORDENAMIENTO

Lineamiento	Aprovechar de manera sustentable la superficie de la UGA conforme a los planes o programas de desarrollo urbano vigentes.

Estrategias	AH01, AH02, AH03, AH04, AH05, AH06, IN01
Criterios	Ah1, Ah2, Ah3, Ah4, Ah5, Ah6, Ah7, Ah8, Ah9, Ah10, Ah11, Ah12, Ah13, Ah14, Ah15, Ah16, Ah17, Ah18, Ah19, Ah20, Ah21, Ah22, Ah23, Ah24, Ah25, Ah26, Ah27, Ah28, Ah29, Ah30 ,Ah31, Ah32, Ah33, Ah34, Ah35, Ah36, Ah37, Ah38, Ah39, Ah40, Ah41, Ah42, Ah43, Ah44, Ah45, Ah46, Ah47, Ah48, Ah49, Ah50; If1, If 2, If 3, If 4, If 5, If 6, If 7, If 8, If 9, If 10, If 11, If 12, If 13, If 14, If 15, If 16, If 17, If 18, If 18, If 20, If 21, If 22, If 23, If 24
Uso predominante	Se remite a los Planes o Programas de Desarrollo Urbano vigentes.
Usos compatibles	Se remite a los Planes o Programas de Desarrollo Urbano vigentes.
Usos no compatibles	Se remite a los Planes o Programas de Desarrollo Urbano vigentes.

N° UGA	CLAVE UGA
TALA_021	ANP-083-21-P

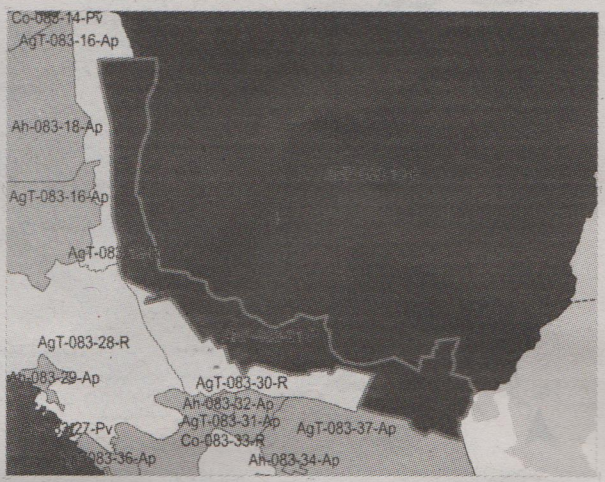

Población		Superficie	Política Territorial
Habitantes: 50	Localidades: Las Cabañas, Teopantli Calpulli	2731,13 ha	Protección

Forestal		
Forestal	Pref forestal	No forestales
847.00 ha	737.57 ha	1146.54 ha
31.0 %	27.0 %	41.2 %

Cobertura						
Bosque	Selva	Tierra agrícola	Pastizal	Urbano y construido	Cuerpo de agua	Otros
847.01 ha	737.58 ha	1346.04 ha	249.23 ha	21,30 ha	0.0 ha	188,38 ha
31.01 %	27.01 %	49.29 %	9.13 %	0.78 %	0.0%	6.90 %

Pendientes en porcentaje			
0-2	2-5	5-15	15-35
79.0 %	18.8 %	2.2 %	0.0 %

Altitud		
Altura mínima	Altura máxima	Altura media
1,349	1,704	1,537

MODELO DE ORDENAMIENTO	
Lineamiento	Proteger la superficie de la UGA con base en lo que determine el decreto de la Zona de Recuperación Ambiental La Primavera y su programa de manejo.
Estrategias	Se remiten al Plan o Programa de manejo de la Zona de Recuperación Ambiental La Primavera y su programa de manejo.

Criterios	Se remiten al Plan o Programa de manejo de la Zona de Recuperación Ambiental La Primavera y su programa de manejo.
Uso predominante	Se remiten a la Zona de Recuperación Ambiental La Primavera y su programa de manejo.
Usos compatibles	Se remiten a la Zona de Recuperación Ambiental La Primavera y su programa de manejo.
Usos no compatibles	Se remiten a la Zona de Recuperación Ambiental La Primavera y su programa de manejo.

N° UGA	**CLAVE UGA**
TALA_022	Ah-083-22-Ap

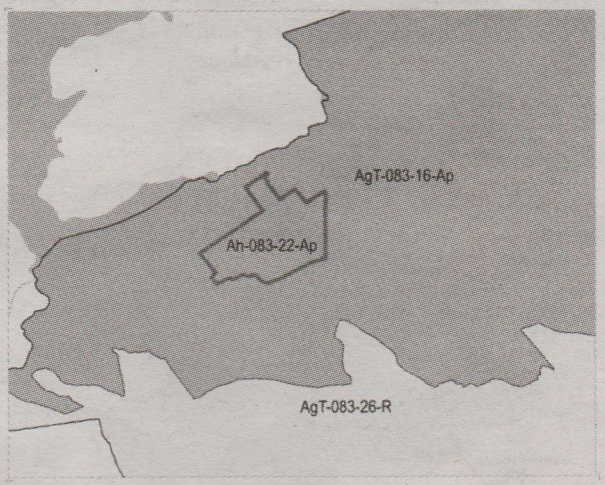

	Población	**Superficie**	**Política Territorial**
Habitantes: 2418	Localidades: Castro Urdiales (Pacana), Venustiano Carranza	105.07 ha	Aprovechamiento sustentable

Forestal

Forestal	Pref forestal	No forestales
0.0 ha	0.0 ha	105.07 ha
0 %	0 %	100 %

Cobertura

Bosque	Selva	Tierra agrícola	Pastizal	Urbano y construido	Cuerpo de agua	Otros
0.0 ha	0.0 ha	32.05 ha	0.0 ha	71.64 ha	1.38 ha	0.0 ha
0 %	0 %	30.50 %	0 %	68.18 %	1.32%	0 %

Pendientes en porcentaje

0-2	2-5	5-15	15-35
100 %	0 %	0 %	0 %

Altitud

Altura mínima	Altura máxima	Altura media
1,265	1,280	1,273

MODELO DE ORDENAMIENTO

Lineamiento	Aprovechar de manera sustentable la superficie de la UGA conforme a los planes o programas de desarrollo urbano vigentes.
Estrategias	AH01, AH02, AH03, AH04, AH05, AH06, IN01

Criterios	Ah1, Ah2, Ah3, Ah4, Ah5, Ah6, Ah7, Ah8, Ah9, Ah10, Ah11, Ah12, Ah13, Ah14, Ah15, Ah16, Ah17, Ah18, Ah19, Ah20, Ah21, Ah22, Ah23, Ah24, Ah25, Ah26, Ah27, Ah28, Ah29, Ah30 ,Ah31, Ah32, Ah33, Ah34, Ah35, Ah36, Ah37, Ah38, Ah39, Ah40, Ah41, Ah42, Ah43, Ah44, Ah45, Ah46, Ah47, Ah48, Ah49, Ah50; If01, If02, If03, If04, If05, If06, If07, If08, If09, If10, If11, If12, If13, If14, If15, If16, If17, If18, If18, If20, If21, If22, If23, If24.
Uso predominante	Se remite a los Planes o Programas de Desarrollo Urbano vigentes.
Usos compatibles	Se remite a los Planes o Programas de Desarrollo Urbano vigentes.
Usos no compatibles	Se remite a los Planes o Programas de Desarrollo Urbano vigentes.

N° UGA	CLAVE UGA
TALA_023	Ah-083-23-Ap

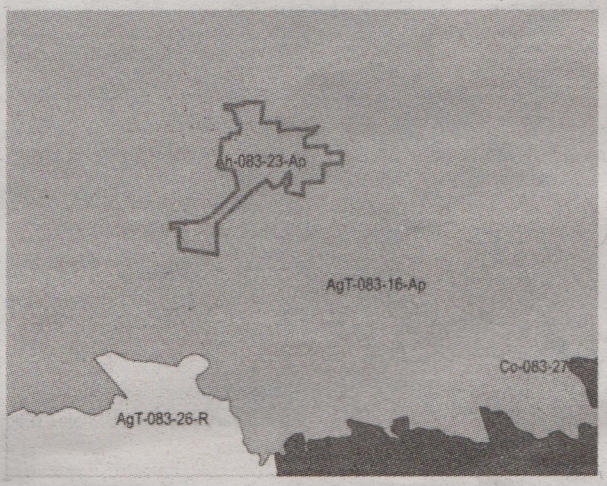

Población		Superficie	Política Territorial
Habitantes: 4,592	Localidades: El Ranchito (San Isidro), Cuisillos	104.98 ha	Aprovechamiento sustentable

Forestal

Forestal	Pref forestal	No forestales
0.0 ha	0.0 ha	104.98 ha
0 %	0 %	100 %

Cobertura

Bosque	Selva	Tierra agrícola	Pastizal	Urbano y construido	Cuerpo de agua	Otros
0.0 ha	0.0 ha	51.54 ha	0.0 ha	53.44 ha	0.0 ha	0.0 ha
0.0 %	0.0 %	49.09%	0.0%	50.91 %	0.0%	0.0%

Pendientes en porcentaje

0-2	2-5	5-15	15-35
100 %	0.0 %	0.0 %	0.0 %

Altitud

Altura mínima	Altura máxima	Altura media
1,271	1,281	1,276

MODELO DE ORDENAMIENTO

Lineamiento	Aprovechar de manera sustentable la superficie de la UGA conforme a los planes o programas de desarrollo urbano vigentes.

Estrategias	AH01, AH02, AH03, AH04, AH05, AH06, IN01
Criterios	Ah1, Ah2, Ah3, Ah4, Ah5, Ah6, Ah7, Ah8, Ah9, Ah10, Ah11, Ah12, Ah13, Ah14, Ah15, Ah16, Ah17, Ah18, Ah19, Ah20, Ah21, Ah22, Ah23, Ah24, Ah25, Ah26, Ah27, Ah28, Ah29, Ah30 ,Ah31, Ah32, Ah33, Ah34, Ah35, Ah36, Ah37, Ah38, Ah39, Ah40, Ah41, Ah42, Ah43, Ah44, Ah45, Ah46, Ah47, Ah48, Ah49, Ah50; If01, If02, If03, If04, If05, If06, If07, If08, If09, If10, If11, If12, If13, If14, If15, If 16, If 17, If 18, If 18, If 20, If 21, If 22, If 23, If 24
Uso predominante	Se remite a los Planes o Programas de Desarrollo Urbano vigentes.
Usos compatibles	Se remite a los Planes o Programas de Desarrollo Urbano vigentes.
Usos no compatibles	Se remite a los Planes o Programas de Desarrollo Urbano vigentes.

N° UGA	CLAVE UGA
TALA_024	Ah-083-24-Ap

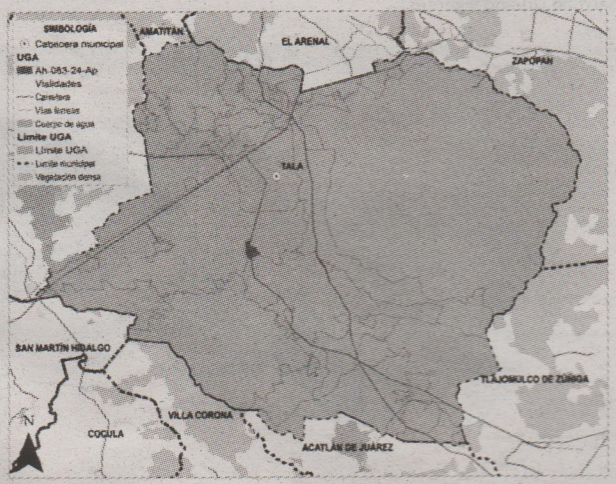

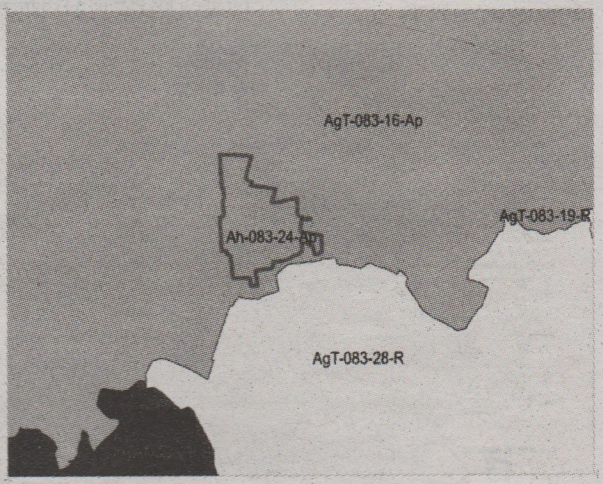

Población		Superficie	Política Territorial
Habitantes: 1754	Localidades: San Juan de los Arcos	61.94 ha	Aprovechamiento sustentable

Forestal

Forestal	Pref forestal	No forestales
0.82 ha	0.0 ha	61.12 ha
1.32 %	0.0 %	98.68 %

Cobertura

Bosque	Selva	Tierra agrícola	Pastizal	Urbano y construido	Cuerpo de agua	Otros
0.82 ha	0.0 ha	49.80 ha	0.0 ha	12.14 ha	0.0 ha	0.0 ha
1.32 %	0.0 %	80.40 %	0.0 %	19.60 %	0.0%	0.0 %

Pendientes en porcentaje

0-2%	2-5%	5-15%	15-35%
99.7 %	0.4 %	0.0 %	0.0 %

Altitud

Altura mínima	Altura máxima	Altura media
1304	1323	1308

MODELO DE ORDENAMIENTO

Lineamiento	Aprovechar de manera sustentable la superficie de la UGA conforme a los planes o programas de desarrollo urbano vigentes.
Estrategias	AH01, AH02, AH03, AH04, AH05, AH06, IN01
Criterios	Ah1, Ah2, Ah3, Ah4, Ah5, Ah6, Ah7, Ah8, Ah9, Ah10, Ah11, Ah12, Ah13, Ah14, Ah15, Ah16, Ah17, Ah18, Ah19, Ah20, Ah21, Ah22, Ah23, Ah24, Ah25, Ah26, Ah27, Ah28, Ah29, Ah30 ,Ah31, Ah32, Ah33, Ah34, Ah35, Ah36, Ah37, Ah38, Ah39, Ah40, Ah41, Ah42, Ah43, Ah44, Ah45, Ah46, Ah47, Ah48, Ah49, Ah50; If01, If02, If03, If04, If05, If06, If07, If08, If09, If10, If11, If12, If13, If14, If15, If16, If17, If18, If19, If20, If21, If22, If23, If24.
Uso predominante	Se remite a los Planes o Programas de Desarrollo Urbano vigentes.
Usos compatibles	Se remite a los Planes o Programas de Desarrollo Urbano vigentes.
Usos no compatibles	Se remite a los Planes o Programas de Desarrollo Urbano vigentes.

N° UGA	**CLAVE UGA**
TALA_025	AgT-083-25-Ap

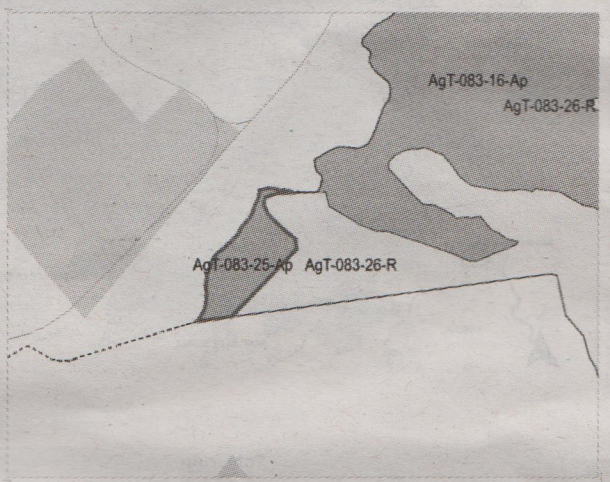

Población		**Superficie**	**Política Territorial**
Habitantes: 0	Localidades: 0	12.40 ha	Aprovechamiento sustentable

Forestal

Forestal	Pref forestal	No forestales
0.0 ha	0.0 ha	12.40 ha
0.0 %	0.0 %	100.0 %

Cobertura

Bosque	Selva	Tierra agrícola	Pastizal	Urbano y construido	Cuerpo de agua	Otros
0.0 ha	0.0 ha	10.61 ha	0.45 ha	1.35 ha	0.0 ha	0.0 ha
0.0 %	0.0 %	85.55 %	3.59 %	10.85 %	0.0 %	0.0 %

Pendientes en porcentaje

0-2	2-5	5-15	15-35
90.6 %	9.3 %	0.0 %	0.0 %

Altitud

Altura mínima	Altura máxima	Altura media
1,250	1,273	1,254

MODELO DE ORDENAMIENTO	
Lineamiento	Aprovechar de manera sustentable la superficie de 10.61 hectáreas de tierra agrícola favoreciendo la productividad y la optimización del uso del agua. En el 20% de esa superficie promover islas dispersas con vegetación nativa en un periodo de 6 años.
Estrategias	AGP02, AGP04, AGP06, AGP09, AGP10, AGP15, AGP16, RN12.
Criterios	Ag02, Ag03, Ag04, Ag05, Ag06, Ag10, Ag12, Ag13, Ag14, Ag15, Ag17, Ag18, Ag25, Ag26, Ag27, Ag28, Ag29, Ag30, Ag31, Ag32, Ag33, Ag34, Ag35, Ag38, Ag39, Ag40, Ag41, Ag42, Ag43, Ag44, Ag 45; Co20, Co21, Co22, Co23, Co24, Co25, Co26, Co27, Co28, Co29, Co30, Co31, Co32, Co33, Co34, Co35, Co36, Co37, Co38; Fo19, Fo20, Fo21, Fo22 Fo23; H01, H02, H03, H04, H05, H06, H07, H08, H09, H10; If01, If02, If03, If04, If05, If06, If07, If08, If09, If10, If11, If12, If13, If14, If15, If16, If17, If18, If19, If20, If21, If22, If23, If24; Pe02, Pe03,Pe04, Pe06, Pe07, Pe08, Pe11, Pe13, Pe14, Pe15, Pe16, Pe17, Pe18, Pe19, Pe20, Pe21, Pe22, Pe23, Pe24, Pe25, Pe26, Pe28, Pe31, Pe32, Pe33, Pe36, Pe37, Pe38.
Uso predominante	Agricultura tradicional
Usos compatibles	Conservación, Infraestructura, Pecuario.
Usos no compatibles	Acuícola, Agricultura protegida, Asentamientos humanos, Energías renovables, Forestal, Industria, Minería, Turismo.

N° UGA	CLAVE UGA
TALA_026	AgT-083-26-Rt

Población		Superficie	Política Territorial
Habitantes: 0	Localidades: 0	1,304.67 ha	Restauración

Forestal		
Forestal	Pref forestal	No forestales
318.58 ha	146.46 ha	839.63 ha
24.42 %	11.23 %	64.36 %

Cobertura						
Bosque	**Selva**	**Tierra agrícola**	**Pastizal**	**Urbano y construido**	**Cuerpo de agua**	**Otros**
49.51 ha	297.08 ha	947.41 ha	7.15 ha	2.38 ha	1.18 ha	0.0 ha
3.79 %	22.77 %	72.62 %	0.55 %	0.18 %	0.09 %	0.0 %

Pendientes en porcentaje			
0-2	**2-5**	**5-15**	**15-35**
80.3 %	18.9 %	0.8 %	0.0 %

Altitud		
Altura mínima	**Altura máxima**	**Altura media**
1,251	1,430	1,291

MODELO DE ORDENAMIENTO	
Lineamiento	Restaurar la cubierta vegetal y el suelo de la superficie agrícola de 947.41 hectáreas mediante restauración productiva como sistemas agroecológicos y/o silvopastoriles, además de promover islas dispersas con vegetación nativa en un periodo de 6 años.
Estrategias	RN02, RN08, RN11, RN12, AGP02, AGP04, AGP05, AG08, AGP11.
Criterios	Ag02, Ag03, Ag04, Ag05, Ag06, Ag07, Ag08, Ag09, Ag10, Ag11, Ag13, Ag14, Ag15, Ag16, Ag18, Ag19, Ag20, Ag21, Ag22, Ag23, Ag24, Ag26, Ag27, Ag28, Ag29, Ag30, Ag31, Ag32, Ag33, Ag34, Ag36, Ag37, Ag38, Ag39, Ag40, Ag41, Ag42, Ag43, Ag44, Ag 45; Co05, Co06, Co07, Co08, Co09, Co10, Co11, Co12, Co13, Co14, Co15, Co16, Co17, Co18, Co19, Co20, Co21, Co22, Co23, Co24, Co28, Co29, Co30, Co31, Co32, Co33, Co34, Co35, Co36, Co37, Co38; Fo05, Fo06, Fo07, Fo08, Fo09, Fo10, Fo11, Fo12, Fo13, Fo14, Fo15, Fo16, Fo17, Fo18, Fo19, Fo20, Fo21, Fo22, Fo23; H03, H05, H06, H07, H08, H09, H10; If01, If02, If03, If04, If05, If06, If07, If8, If09, If10, If11, If12, If13, If14, If15, If16, If17, If18, If19, If20, If21, If22, If23, If24; Pe01, Pe02, Pe05, Pe06, Pe07, Pe08, Pe10, Pe11, Pe13, Pe14, Pe15, Pe16, Pe21, Pe23, Pe24, Pe27, Pe28, Pe29, Pe30, Pe31, Pe32, Pe33, Pe35, Pe36, Pe37, Pe38; Tu17, Tu18, Tu20, Tu22.
Uso predominante	Agricultura tradicional.
Usos compatibles	Conservación, Forestal, Infraestructura, Pecuario, Turismo.
Usos no compatibles	Acuícola, Agricultura protegida, Asentamientos humanos, Energía renovable, Industria, Minería.

N° UGA	CLAVE UGA
TALA_027	Co-083-27-Pv

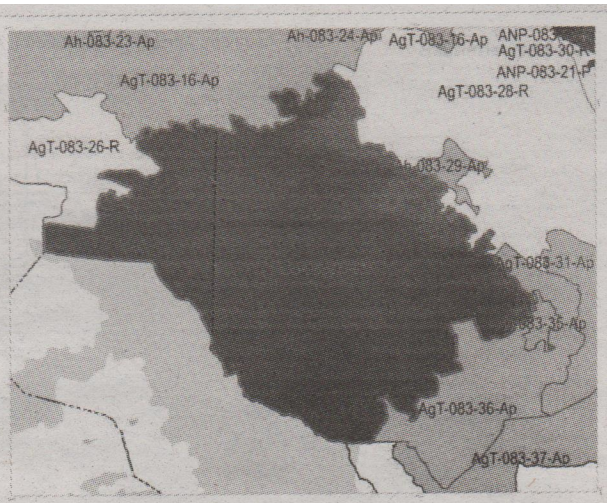

Población		Superficie	Política Territorial
Habitantes: 0	Localidades: 0	5,642.14 ha	Preservación

Forestal		
Forestal	Pref forestal	No forestales
4612.59 ha	55.96 ha	478.59 ha
81.75 %	9.77 %	8.48 %

Cobertura						
Bosque	**Selva**	**Tierra agrícola**	**Pastizal**	**Urbano y construido**	**Cuerpo de agua**	**Otros**
4519.29 ha	177.51 ha	599.25 ha	201.4 ha	0.53 ha	0.0 ha	0.15 ha
80.10 %	3.15 %	10.62 %	3.57 %	0.01 %	0.0 %	0.0 %

Pendientes en porcentaje			
0-2	**2-5**	**5-15**	**15-35**
37.5 %	39.8 %	20.1 %	0.0 %

Altitud		
Altura mínima	**Altura máxima**	**Altura media**
1,290	1,967	1,612

MODELO DE ORDENAMIENTO

Lineamiento	Preservar las superficies forestales existentes y restaurar las áreas que se encuentren fragmentadas o degradadas en una superficie de 5,163.55 hectáreas de terrenos forestales y preferentemente forestales, para consolidar el corredor biológico Sierra Ahuisculco con Área de Protección de Flora y Fauna Bosque La Primavera y el corredor biológico Sierra Ahuisculco-Sierra del Águila. Se pueden llevar a cabo cambios de uso de suelo para infraestructura requerida para la accesibilidad y la prevención y manejo del fuego, así como para el establecimiento de pasos de fauna. En la superficie agrícola incorporar prácticas de restauración productiva como sistemas agroecológicos y/o silvopastoriles, además de promover islas dispersas con vegetación nativa en un periodo de 6 años.
Estrategias	RN02, RN04, RN06, RN08, RN10, RN12, AGP01.
Criterios	Ag01, Ag02, Ag06, Ag07, Ag09, Ag13, Ag14, Ag15, Ag16, Ag19, Ag20, Ag21, Ag22, Ag23, Ag24, Ag32, Ag34, Ag35, Ag36, Ag37, Ag44, Ag 45; Co01, Co02, Co04, Co05, Co06, Co07, Co08, Co09, Co10, Co11, Co12, Co13, Co14, Co28, Co29, Co30, Co31, Co32, Co33, Co34, Co35, Co36, Co37, Co38; Fo01, Fo02, Fo03, Fo04, Fo05, Fo06, Fo07, Fo08, Fo09, Fo10, Fo11, Fo12, Fo13, Fo14, Fo15, Fo16, Fo20, Fo21, Fo22, Fo23; H03, H05, H06, H10; If1, If2, If3, If4, If5, If6, If7, If8, If9, If10, If11, If12, If13, If14, If15, If16, If17, If18, If19, If20, If21, If22, If23, If24; Pe01, Pe02, Pe05, Pe06, Pe08, Pe09, Pe10, Pe11, Pe12, Pe13, Pe14, Pe16, Pe21, Pe22, Pe24, Pe29, Pe30, Pe31, Pe32, Pe34, Pe35, Pe36, Pe37, Pe38; Tu17, Tu18, Tu20, Tu22.
Uso predominante	Conservación.
Usos permitidos	Agricultura tradicional, Forestal, Infraestructura, Pecuario, Turismo.

Usos no permitidos	Acuícola, Agricultura protegida, Asentamientos humanos, Energías renovables, Industria, Minería.

N° UGA	**CLAVE UGA**
TALA_028	AgT-083-28-Rt

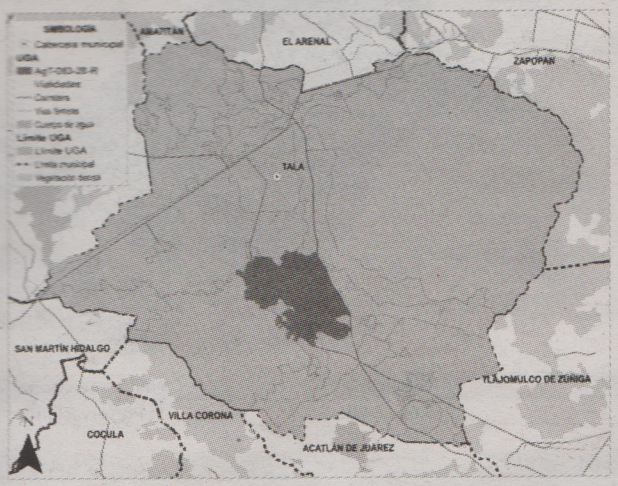

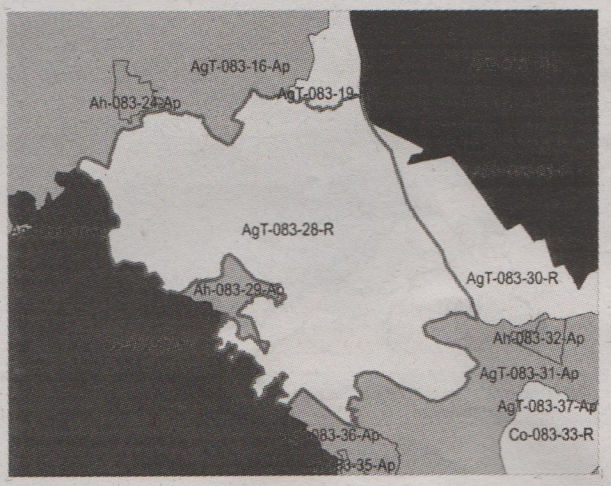

Población		**Superficie**	**Política Territorial**
Habitantes: 19	Localidades: Platanar, Los Areneros, Ahuisculco [Granja], Miguel Izalde.	2,794.17 ha	Restauración

Forestal		
Forestal	Pref forestal	No forestales
890.74 ha	576.12 ha	1327.31 ha
31.88 %	20.62 %	47.50 %

Cobertura

Bosque	**Selva**	**Tierra agrícola**	**Pastizal**	**Urbano y construido**	**Cuerpo de agua**	**Otros**
214.17 ha	711.74 ha	1852.94 ha	179.70 ha	34.72 ha	13.71 ha	52.52 ha
7.66 %	25.47 %	66.31 %	6.43 %	1.24 %	0.49%	1.88%

Pendientes en porcentaje

0-2	**2-5**	**5-15**	**15-35**
69.70 %	28.9 %	10.8 %	0.0 %

Altitud

Altura mínima	**Altura máxima**	**Altura media**
1,299	1,626	1,360

MODELO DE ORDENAMIENTO

Lineamiento	Restaurar la cubierta vegetal y el suelo de la superficie agrícola de 1,852.94 hectáreas mediante restauración productiva como sistemas agroecológicos y/o silvopastoriles, además de promover islas dispersas con vegetación nativa entre los predios agrícolas y caminos en un periodo de 6 años. Preservar las superficies forestales existentes y restaurar las áreas que se encuentren fragmentadas o degradadas en una superficie de 1,466.9 hectáreas de terrenos forestales y preferentemente forestales. Se pueden llevar a cabo cambios de uso de suelo para infraestructura de accesibilidad, la prevención y manejo del fuego, establecimiento de pasos de fauna y turismo ecológico.
Estrategias	RN02, RN05, RN06, RN11, RN12, AGP02, AGP04, AGP05, AG08, AGP11, AG15, AG16.
Criterios	Ag02, Ag03, Ag04, Ag05, Ag06, Ag07, Ag08, Ag09, Ag10, Ag11, Ag13, Ag14, Ag15, Ag16, Ag18, Ag19, Ag20, Ag21, Ag22, Ag23, Ag24, Ag26, Ag27, Ag28, Ag29, Ag30, Ag31, Ag32, Ag33, Ag34, Ag36, Ag37, Ag38, Ag39, Ag40, Ag41, Ag42, Ag43, Ag44, Ag 45; Ac01, Ac02, Ac03, Ac04, Ac05, Ac06, Ac07, Ac08, Ac09, Ac10; Co05, Co06, Co07, Co08, Co09, Co10, Co11, Co12, Co13, Co14, Co15, Co16, Co17, Co18, Co19, Co20, Co21, Co22, Co23, Co24, Co28, Co29, Co30, Co31, Co32, Co33, Co34, Co35, Co36, Co37, Co38; Fo05, Fo06, Fo07, Fo08, Fo09, Fo10, Fo11, Fo12, Fo13, Fo14, Fo15, Fo16, Fo17, Fo18, Fo19, Fo20, Fo21, Fo22, Fo23; H03, H05, H06, H07, H08, H09, H10; If01, If02, If03, If04, If05, If06, If07, If08, If9, If10, If11, If12, If13, If14, If15, If16, If17, If18, If19, If20, If21, If22, If23, If24; Pe01, Pe02, Pe05, Pe06, Pe07, Pe08, Pe10, Pe11, Pe13, Pe14, Pe15, Pe16, Pe21, Pe23, Pe24, Pe27, Pe28, Pe29, Pe30, Pe31, Pe32, Pe33, Pe35, Pe36, Pe37, Pe38; Tu17, Tu18, Tu20, Tu22.

Uso predominante	Agricultura tradicional
Usos compatibles	Acuícola, Conservación, Forestal, Infraestructura, Pecuario, Turismo.
Usos no compatibles	Agricultura protegida, Asentamientos humanos, Energías renovables, Industria, Minería.

N° UGA	CLAVE UGA
TALA_029	Ah-083-29-Ap

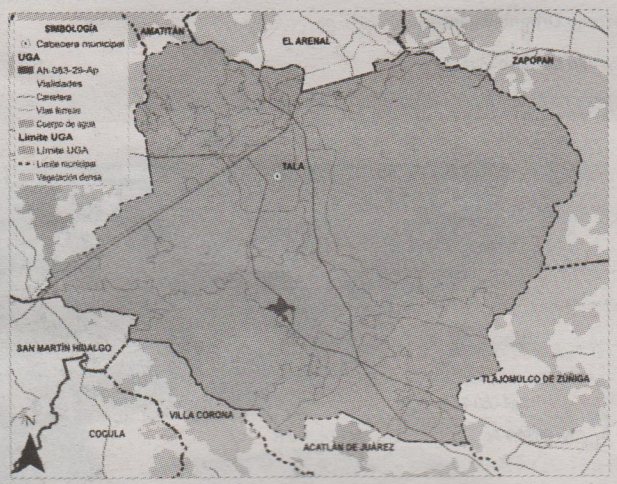

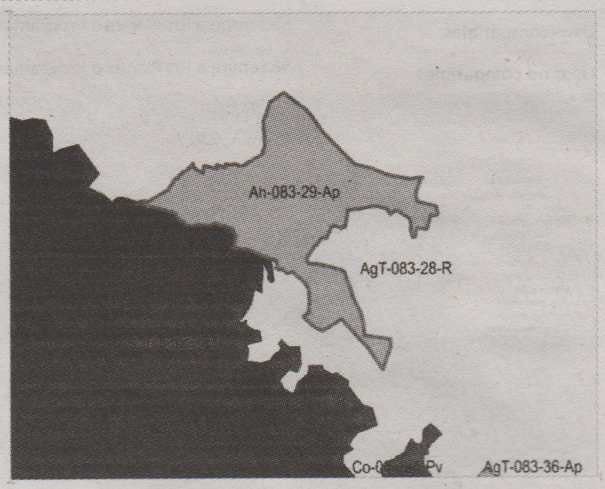

Población		Superficie	Política Territorial
Habitantes: 2,381	Localidades: Ahuisculco.	120.44 ha	Aprovechamiento sustentable

Forestal		
Forestal	Pref forestal	No forestales
7.85 ha	13.36 ha	99.23 ha
6.52 %	11.10 %	82.38 %

Cobertura						
Bosque	**Selva**	**Tierra agrícola**	**Pastizal**	**Urbano y construido**	**Cuerpo de agua**	**Otros**
12.21 ha	1.91 ha	61.73 ha	0.0 ha	44.60 ha	0.0 ha	0.0 ha
10.14 %	1.58 %	51.25 %	0.0 %	37.03 %	0.0 %	0.0 %

Pendientes en porcentaje			
0-2	**2-5**	**5-15**	**15-35**
93.1 %	6.7 %	0.3 %	0.0 %

Altitud		
Altura mínima	**Altura máxima**	**Altura media**
1,328	1,403	1,361

MODELO DE ORDENAMIENTO	
Lineamiento	Aprovechar de manera sustentable la superficie de la UGA conforme a los planes o programas de desarrollo urbano vigentes.
Estrategias	AH01, AH02, AH03, AH04, AH05, AH06, IN01.

Criterios	Ah01, Ah02, Ah03, Ah04, Ah05, Ah06, Ah07, Ah08, Ah09, Ah10, Ah11, Ah12, Ah13, Ah14, Ah15, Ah16, Ah17, Ah18, Ah19, Ah20, Ah21, Ah22, Ah23, Ah24, Ah25, Ah26, Ah27, Ah28, Ah29, Ah30, Ah31, Ah32, Ah33, Ah34, Ah35, Ah36, Ah37, Ah38, Ah39, Ah40, Ah41, Ah42, Ah43, Ah44, Ah45, Ah46, Ah47, Ah48, Ah49, Ah50; If01, If02, If03, If04, If05, If06, If07, If08, If09, If10, If11, If12, If13, If14, If15, If16, If17, If18, If18, If20, If21, If22, If23, If24.
Uso predominante	Se remite a los Planes o Programas de Desarrollo Urbano vigentes.
Usos compatibles	Se remite a los Planes o Programas de Desarrollo Urbano vigentes.
Usos no compatibles	Se remite a los Planes o Programas de Desarrollo Urbano vigentes.

N° UGA	CLAVE UGA
TALA_030	AgT-083-30-Rt

Población		Superficie	Política Territorial
Habitantes: 5	Localidades: Latillas	1,019.54 ha	Restauración

Forestal		
Forestal	Pref forestal	No forestales
109,72	126,21	783,61
10,76 %	12,38%	76,86 %

Cobertura						
Bosque	**Selva**	**Tierra agrícola**	**Pastizal**	**Urbano y construido**	**Cuerpo de agua**	**Otros**
90,36ha	9,55ha	786,12 ha	46,02 ha	2,34 ha	0.0ha	85,15 ha
8,86%	0,94%	77,11%	4,51 %	0,23 %	0.0 %	8,35%

Pendientes en porcentaje			
0-2	**2-5**	**5-15**	**15-35**
80,8	15,8	3,3	0.0

Altitud		
Altura mínima	**Altura máxima**	**Altura media**
1361	1616	1510

MODELO DE ORDENAMIENTO	
Lineamiento	Restaurar las superficies forestales y preferentemente forestales degradadas en una superficie de 235.9 hectáreas. Preservar las superficies forestales existentes en una superficie de 98.88 hectáreas. En la superficie agrícola incorporar prácticas de restauración productiva como sistemas agroecológicos y/o silvopastoriles, además de promover islas dispersas con vegetación nativa en un periodo de 6 años. Se pueden llevar a cabo cambios de uso de suelo en terrenos forestales y preferentemente forestales para infraestructura de accesibilidad, la prevención y manejo del fuego, establecimiento de pasos de fauna y turismo ecológico.
Estrategias	RN02, RN05, RN11, RN12, AGP02, AGP04, AGP05, AG08, AGP11

Criterios	Ag02, Ag03, Ag04, Ag05, Ag06, Ag07, Ag08, Ag09, Ag10, Ag11, Ag13, Ag14, Ag15, Ag16, Ag18, Ag19, Ag20, Ag21, Ag22, Ag23, Ag24, Ag26, Ag27, Ag28, Ag29, Ag30, Ag31, Ag32, Ag33, Ag34, Ag36, Ag37, Ag38, Ag39, Ag40, Ag41, Ag42, Ag43, Ag44, Ag 45; Co 05, Co 06, Co 07, Co 08, Co 09, Co 10, Co 11, Co 12,Co 13, Co 14, Co 15, Co 16, Co 17, Co 18, Co 19, Co 20, Co 21, Co 22, Co 23, Co24, Co 28, Co 29, Co 30, Co 31, Co 32, Co 33, Co 34, Co 35, Co 36, Co 37, Co 38;Fo 05, Fo 06, Fo 07, Fo 08, Fo 09, Fo 10, Fo 11, Fo 12, Fo 13, Fo 14, Fo 15, Fo 16, Fo 17, Fo 18, Fo 19, Fo 20, Fo 21, Fo 22, Fo23; H03, H05, H06, H07, H08, H09, H10; If1, If2, If3, If4, If5, If6, If7, If8, If9, If10, If11, If12, If13, If14, If15, If16, If17, If18, If19, If20, If21, If22, If23, If24; Pe01, Pe02, Pe05, Pe06, Pe07, Pe08, Pe10, Pe11, Pe13, Pe14, Pe15, Pe16, Pe21, Pe23, Pe24, Pe27, Pe28, Pe29, Pe30, Pe31, Pe32, Pe33, Pe35, Pe36, Pe37, Pe38; Tu17, Tu18, Tu20, Tu22.
Uso predominante	Agricultura Tradicional
Usos compatibles	Conservación, Forestal, Infraestructura, Pecuario, Turismo.
Usos no compatibles	Acuícola,Agricultura Protegida,Asentamientos humanos,Industria,Energía Renovable,Minería.

N° UGA	CLAVE UGA
TALA_031	AgT-083-31-Ap

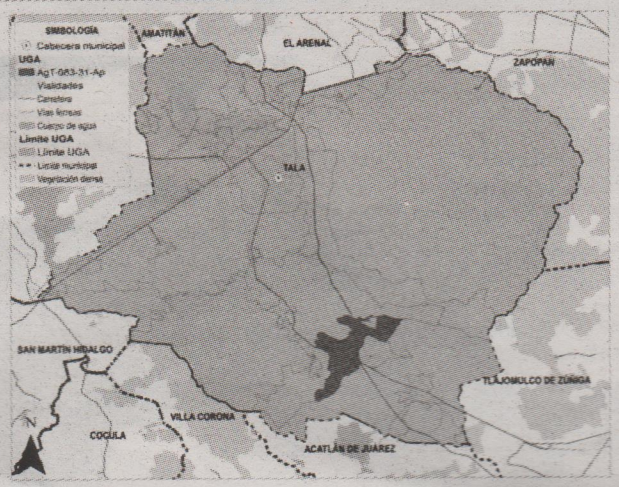

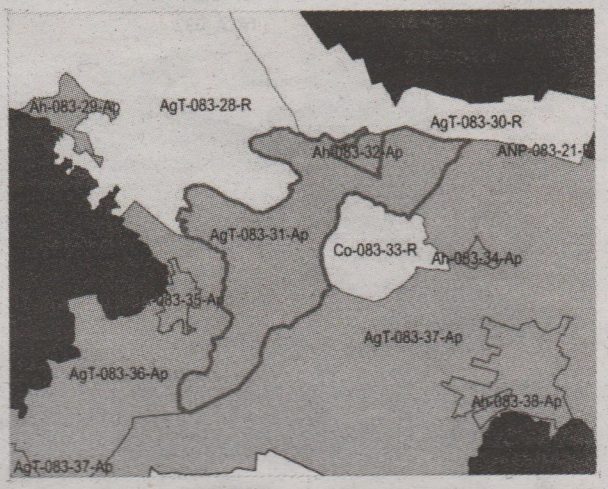

Población		Superficie	Política Territorial
Habitantes: 12	Localidades: Fernando Ramos, Rancho el Casco, Las Calderas	1,209.37	Aprovechamiento sustentable

Forestal

Forestal	Pref forestal	No forestales
2,89	9,65	1196,83
0,24%	0,80 %	98,96%

Cobertura

Bosque	Selva	Tierra agrícola	Pastizal	Urbano y construido	Cuerpo de agua	Otros
1,12 ha	4,67ha	1154,74 ha	0,30 ha	22,99 ha	0,17 ha	8,86 ha
0,09%	0,39%	95,48 %	0,02 %	1,90 %	0,01%	0,73%

Pendientes en porcentaje

0-2	2-5	5-15	15-35
94,3	4,4	0,0	0.0

Altitud

Altura mínima	Altura máxima	Altura media
1453	1579	1494

MODELO DE ORDENAMIENTO

Lineamiento	Aprovechar de manera sustentable la superficie de 1,154.7 hectáreas de agricultura favoreciendo la productividad y la optimización del uso del agua. En el 20% de esa superficie promover islas dispersas con vegetación nativa en un periodo de 6 años.
Estrategias	AGP02, AGP04, AGP05, AGP06, AGP07, AGP08, AGP09, AGP10, AGP11, AGP15, AGP16, AGP19, RN12

Criterios	Ag02, Ag03, Ag04, Ag05, Ag06, Ag10, Ag12, Ag13, Ag14, Ag15, Ag17, Ag18, Ag25, Ag26, Ag27, Ag28, Ag29, Ag30, Ag31, Ag32, Ag33, Ag34, Ag35, Ag38, Ag39, Ag40, Ag41, Ag42, Ag43, Ag44, Ag 45; Ac 1, Ac 2, Ac 3, Ac 4, Ac 5, Ac 6, Ac 7, Ac 8, Ac 9, Ac 10; Ah1, Ah2, Ah3, Ah4, Ah5, Ah6, Ah7, Ah8, Ah9, Ah10, Ah11, Ah12, Ah13, Ah14, Ah15, Ah16, Ah17, Ah18, Ah19, Ah20, Ah21, Ah22, Ah23, Ah24, Ah25, Ah26, Ah27, Ah28, Ah29, Ah30 ,Ah31, Ah32, Ah33, Ah34, Ah35, Ah36, Ah37, Ah38, Ah39, Ah40, Ah41, Ah42, Ah43, Ah44, Ah45, Ah46, Ah47, Ah48, Ah49, Ah50, Ah51; Co 20, Co 21, Co 22, Co 23, Co24, Co 25, Co 26, Co 27, Co 28, Co 29, Co 30, Co 31, Co 32, Co 33, Co 34, Co 35, Co 36, Co 37, Co 38; Er01, Er02, Er03, Er04, Er05, Er06, Er07, Er08, Er09, Er10, Er11, Er12, Er13, Er14, Er15, Er16, Er17, Er18, Er19, Er20, Er21, Er22, Er23; Fo 19, Fo 20, Fo 21, Fo 22 Fo23; H01, H02, H03, H04, H05, H06, H07, H08, H09, H10; If1, If2, If3, If4, If5, If6, If7, If8, If9, If10, If11, If12, If13, If14, If15, If16, If17, If18, If19, If20, If21, If22, If23, If24; In 1, In 2, In3, In4, In 5, In 6, In 7, In 8, In 9, In 10, In 11, In 12, In 13, In 14, In 15, In 16, In 17, In 18, In 19, In 20; Pe02, Pe03, Pe04, Pe06, Pe07, Pe08, Pe11, Pe13, Pe14, Pe15, Pe16, Pe17, Pe18, Pe19, Pe20, Pe21, Pe22, Pe23, Pe24, Pe25, Pe26, Pe28, Pe31, Pe32, Pe33, Pe36, Pe37, Pe38
Uso predominante	Agricultura Tradicional.
Usos compatibles	Acuícola, Asentamientos humanos, Conservación, Forestal, Energía Renovable, Infraestructura, Industria, Pecuario.
Usos no compatibles	Agricultura Protegida, Minería, Turismo

N° UGA	**CLAVE UGA**
TALA_032	Ah-083-32-Ap

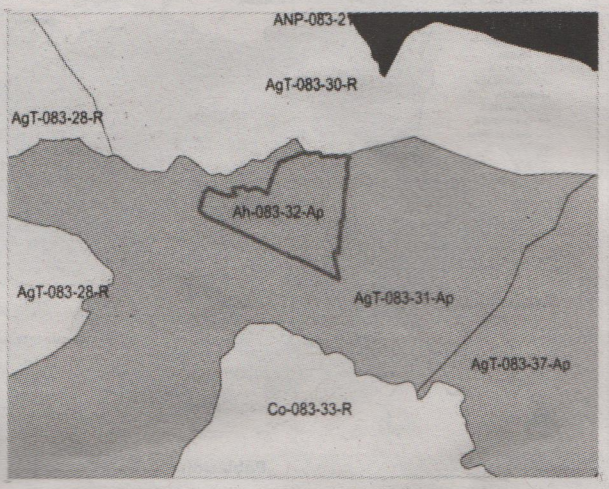

Población		**Superficie**	**Política Territorial**
Habitantes: 1474	Localidades: Cuxpala	54.53 ha	Aprovechamiento sustentable

Forestal		
Forestal	Pref forestal	No forestales
0.0ha	0.0ha	54,53 ha
0.0%	0.0%	100%

Cobertura

Bosque	**Selva**	**Tierra agrícola**	**Pastizal**	**Urbano y construido**	**Cuerpo de agua**	**Otros**
0.0ha	0.0ha	43,87 ha	0.0ha	10,66 ha	0.0ha	0.0ha
0.0%	0.0%	80,44%	0.0%	19,56%	0.0%	0.0%

Pendientes en porcentaje

0-2	**2-5**	**5-15**	**15-35**
97,1	2,9	0.0	0.0

Altitud

Altura mínima	**Altura máxima**	**Altura media**
1484	1517	1510

MODELO DE ORDENAMIENTO

Lineamiento	Aprovechar de manera sustentable la superficie de la UGA conforme a los planes o programas de desarrollo urbano vigentes.

Estrategias	AH01, AH02, AH03, AH04, AH05, AH06, IN0
Criterios	Ah1, Ah2, Ah3, Ah4, Ah5, Ah6, Ah7, Ah8, Ah9, Ah10, Ah11, Ah12, Ah13, Ah14, Ah15, Ah16, Ah17, Ah18, Ah19, Ah20, Ah21, Ah22, Ah23, Ah24, Ah25, Ah26, Ah27, Ah28, Ah29, Ah30 ,Ah31, Ah32, Ah33, Ah34, Ah35, Ah36, Ah37, Ah38, Ah39, Ah40, Ah41, Ah42, Ah43, Ah44, Ah45, Ah46, Ah47, Ah48, Ah49, Ah50; If1, If 2, If 3, If 4, If 5, If 6, If 7, If 8, If 9, If 10, If 11, If 12, If 13, If 14, If 15, If 16, If 17, If 18, If 18, If 20, If 21, If 22, If 23, If 24
Uso predominante	Asentamiento humano
Usos compatibles	Se remite a los Planes o Programas de Desarrollo Urbano vigentes.
Usos no compatibles	Se remite a los Planes o Programas de Desarrollo Urbano vigentes.

N° UGA	**CLAVE UGA**
TALA_033	Co-083-33-R

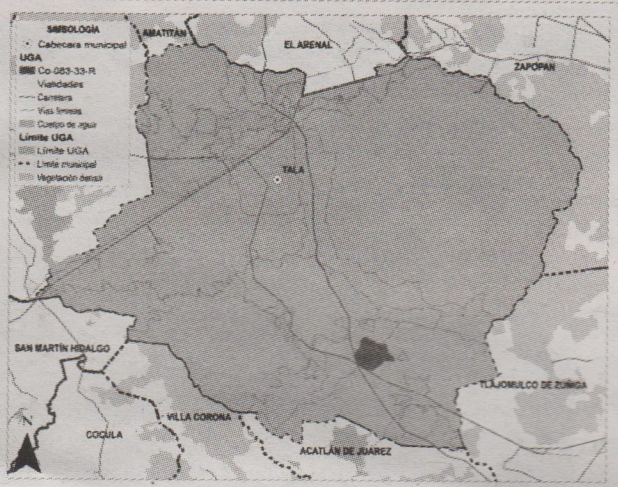

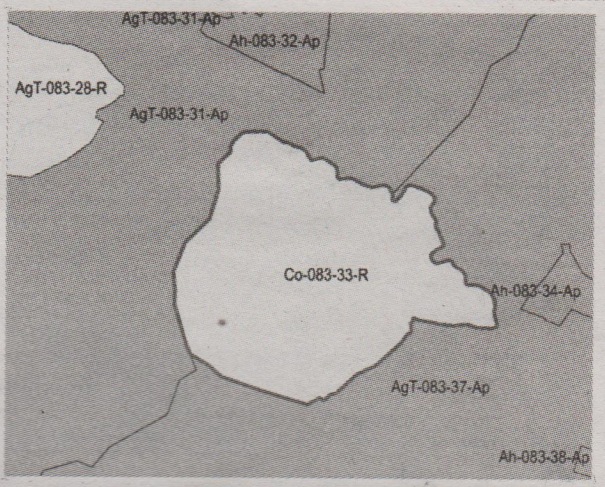

Población		**Superficie**	**Política Territorial**
Habitantes: 0	Localidades: 0	361.15 ha	Restauración

Forestal		
Forestal	Pref forestal	No forestales
5,44 ha	240,48 ha	115,23 ha
1,51 %	66,59 %	31,91%

Cobertura						
Bosque	**Selva**	**Tierra agrícola**	**Pastizal**	**Urbano y construido**	**Cuerpo de agua**	**Otros**
49,02 ha	0,00 ha	246,29 ha	55,89 ha	3,66 ha	0.0ha	6,30 ha
13,57 %	0,00 %	68,19%	15,48%	1,01%	0.0%	1,74 %

Pendientes en porcentaje			
0-2	**2-5**	**5-15**	**15-35**
52.3%	40.2 %	7.5 %	0.0 %

Altitud		
Altura mínima	**Altura máxima**	**Altura media**
1490	1588	1528

MODELO DE ORDENAMIENTO	
Lineamiento	Restaurar cubierta vegetal y el suelo con vegetación nativa en un periodo de 6 años. Preservar las superficies forestales existentes.

Criterios	Ag02, Ag03, Ag04, Ag05, Ag06, Ag07, Ag08, Ag09, Ag10, Ag11, Ag13, Ag14, Ag15, Ag16, Ag18, Ag19, Ag20, Ag21, Ag22, Ag23, Ag24, Ag26, Ag27, Ag28, Ag29, Ag30, Ag31, Ag32, Ag33, Ag34, Ag36, Ag37, Ag38, Ag39, Ag40, Ag41, Ag42, Ag43, Ag44, Ag 45;Co 05, Co 06, Co 07, Co 08, Co 09, Co 10, Co 11, Co 12,Co 13, Co 14, Co 15, Co 16, Co 17, Co 18, Co 19, Co 20, Co 21, Co 22, Co 23, Co24, Co 28, Co 29, Co 30, Co 31, Co 32, Co 33, Co 34, Co 35, Co 36, Co 37, Co 38; Fo 05, Fo 06, Fo 07, Fo 08, Fo 09, Fo 10, Fo 11, Fo 12, Fo 13, Fo 14, Fo 15, Fo 16, Fo 17, Fo 18, Fo 19, Fo 20, Fo 21, Fo 22, Fo23; H03, H05, H06, H07, H08, H09, H10; If1, If2, If3, If4, If5, If6, If7, If8, If9, If10, If11, If12, If13, If14, If15, If16, If17, If18, If19, If20, If21, If22, If23, If24; Pe01, Pe02, Pe05, Pe06, Pe07, Pe08, Pe10, Pe11, Pe13, Pe14, Pe15, Pe16, Pe21, Pe23, Pe24, Pe27, Pe28, Pe29, Pe30, Pe31, Pe32, Pe33, Pe35, Pe36, Pe37, Pe38; Tu17, Tu18, Tu20, Tu22.
Uso predominante	Conservación
Usos compatibles	Forestal, Turismo
Usos no compatibles	Acuícola, Agricultura Tradicional, Agricultura Protegida, Asentamientos humanos, Energía renovable, Industria, Minería, Pecuario

N° UGA	CLAVE UGA
TALA_034	Ah-083-34-Ap

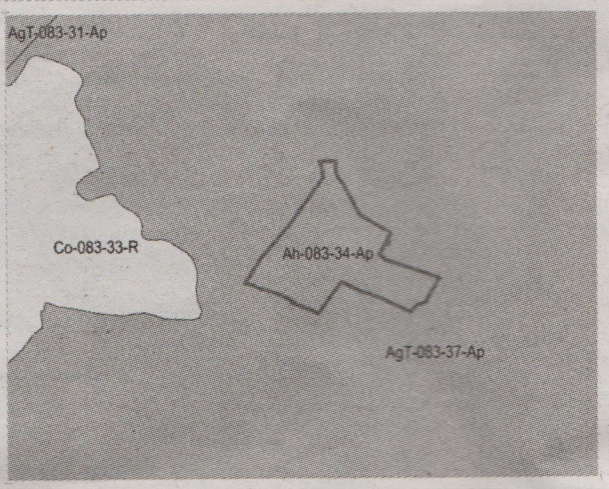

Población		Superficie	Política Territorial
Habitantes: 551	Localidades: La Villita	25.08 ha	Aprovechamiento sustentable

Forestal

Forestal	Pref forestal	No forestales
0.0 ha	0.0 ha	25.08 ha
0.0%	0.0 %	100 %

Cobertura

Bosque	Selva	Tierra agrícola	Pastizal	Urbano y construido	Cuerpo de agua	Otros
0.0 ha	0.0 ha	18,92 ha	0.0 ha	6,16 ha	0.0 ha	0.0 ha
0.0 %	0.0%	0,04 %	0.0 %	0,01%	0.0 %	0.0 %

Pendientes en porcentaje

0-2	2-5	5-15	15-35
89.8 %	9.0 %	1.2 %	0.0 %

Altitud

Altura mínima	Altura máxima	Altura media
1,497	1,532	1,502

MODELO DE ORDENAMIENTO

Lineamiento	Aprovechar de manera sustentable la superficie de la UGA conforme a los planes o programas de desarrollo urbano vigentes.
Estrategias	AH01, AH02, AH03, AH04, AH05, AH06, IN01
Criterios	Ah1, Ah2, Ah3, Ah4, Ah5, Ah6, Ah7, Ah8, Ah9, Ah10, Ah11, Ah12, Ah13, Ah14, Ah15, Ah16, Ah17, Ah18, Ah19, Ah20, Ah21, Ah22, Ah23, Ah24, Ah25, Ah26, Ah27, Ah28, Ah29, Ah30 ,Ah31, Ah32, Ah33, Ah34, Ah35, Ah36, Ah37, Ah38, Ah39, Ah40, Ah41, Ah42, Ah43, Ah44, Ah45, Ah46, Ah47, Ah48, Ah49, Ah50; If1, If 2, If 3, If 4, If 5, If 6, If 7, If 8, If 9, If 10, If 11, If 12, If 13, If 14, If 15, If 16, If 17, If 18, If 18, If 20, If 21, If 22, If 23, If 24

Uso predominante	Se remiten a los planes o programas de desarrollo urbano vigentes.
Usos compatibles	Se remiten a los planes o programas de desarrollo urbano vigentes.
Usos no permitidos	Se remiten a los planes o programas de desarrollo urbano vigentes.

N° UGA	**CLAVE UGA**
TALA_035	Ah-083-35-Ap

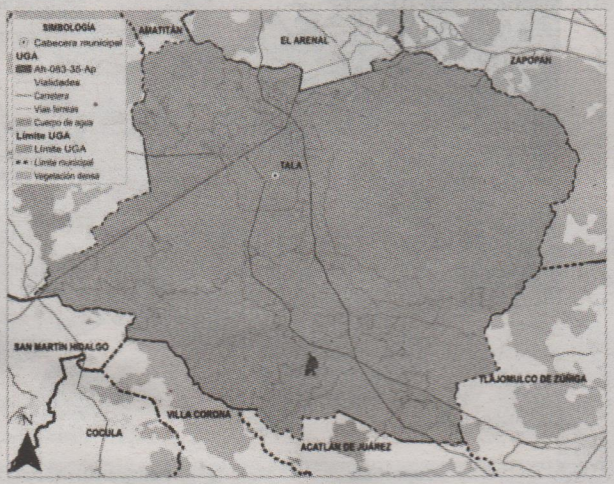

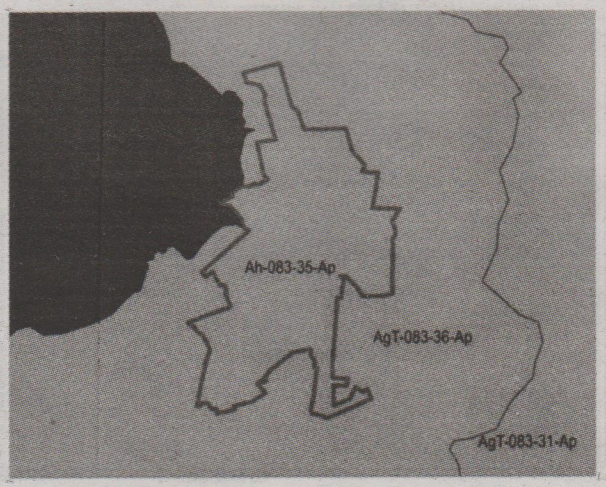

Población		**Superficie**	**Política Territorial**
Habitantes: 2,369	Localidades: Las Navajas	72.67 ha	Aprovechamiento sustentable

Forestal		
Forestal	Pref forestal	No forestales
0 ha	0 ha	72.67 ha
0 %	0 %	100 %

Cobertura						
Bosque	**Selva**	**Tierra agrícola**	**Pastizal**	**Urbano y construido**	**Cuerpo de agua**	**Otros**
0.0 ha	0.0 ha	27.76 ha	3.63 ha	41.29 ha	0.0 ha	0.0 ha
0.0 %	0.0 %	38.20 %	4.99 %	56.81 %	0.0%	0.0%

Pendientes en porcentaje			
0-2	**2-5**	**5-15**	**15-35**
98.6 %	1.4 $	0.0 %	0.0 %

Altitud		
Altura mínima	**Altura máxima**	**Altura media**
1,463	1,534	1,475

MODELO DE ORDENAMIENTO	
Lineamiento	Aprovechar de manera sustentable la superficie de la UGA conforme a los planes o programas de desarrollo urbano vigentes.
Estrategias	AH01, AH02, AH03, AH04, AH05, AH06, IN01
Criterios	Ah1, Ah2, Ah3, Ah4, Ah5, Ah6, Ah7, Ah8, Ah9, Ah10, Ah11, Ah12, Ah13, Ah14, Ah15, Ah16, Ah17, Ah18, Ah19, Ah20, Ah21, Ah22, Ah23, Ah24, Ah25, Ah26, Ah27, Ah28, Ah29, Ah30 ,Ah31, Ah32, Ah33, Ah34, Ah35, Ah36, Ah37, Ah38, Ah39, Ah40, Ah41, Ah42, Ah43, Ah44, Ah45, Ah46, Ah47, Ah48, Ah49, Ah50; If1, If 2, If 3, If 4, If 5, If 6, If 7, If 8, If 9, If 10, If 11, If 12, If 13, If 14, If 15, If 16, If 17, If 18, If 18, If 20, If 21, If 22, If 23, If 24
Uso predominante	Se remite a los Planes o Programas de Desarrollo Urbano vigentes.

Usos compatibles	Se remite a los Planes o Programas de Desarrollo Urbano vigentes.
Usos no compatibles	Se remite a los Planes o Programas de Desarrollo Urbano vigentes.

N° UGA	**CLAVE UGA**
TALA_036	AgT-083-36-Ap

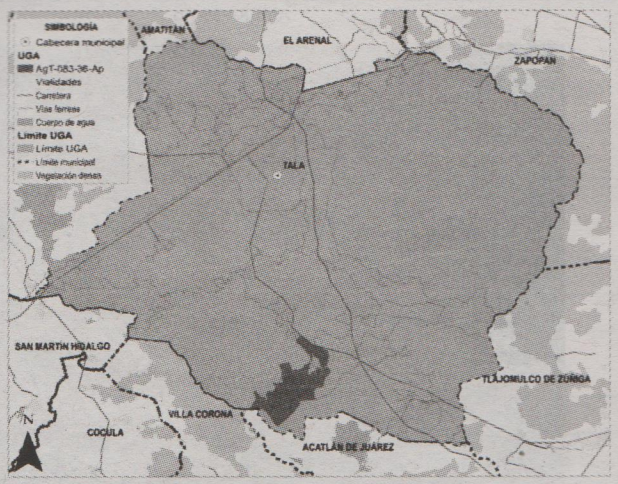

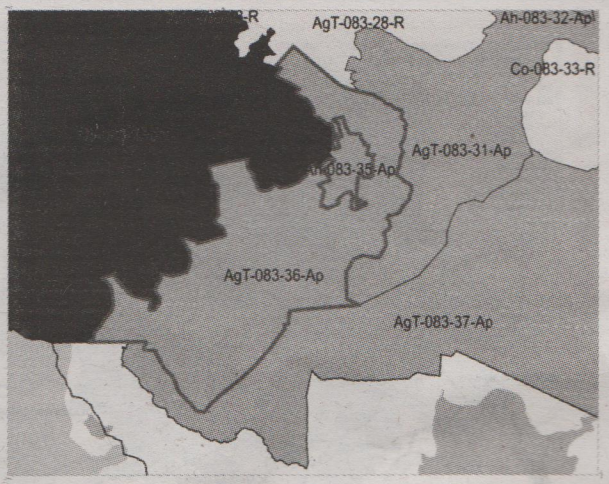

Población		**Superficie**	**Política Territorial**
Habitantes: 0	Localidades: 0	1,177.78 ha	Aprovechamiento sustentable

Forestal		
Forestal	Pref forestal	No forestales
52.89 ha	28.17	1096.72
4.49%	2.39%	93.12 %

Cobertura

Bosque	**Selva**	**Tierra agrícola**	**Pastizal**	**Urbano y construido**	**Cuerpo de agua**	**Otros**
24.84 ha	44.65 ha	1000.32 ha	2.10 ha	1.06 ha	0.0 ha	0.0 ha
2.11 %	3.79 %	84.93 %	0.18 %	0.09 %	0.0	0.0 %

Pendientes en porcentaje

0-2	**2-5**	**5-15**	**15-35**
85.8 %	5.2 %	0.2%	0.0 %

Altitud

Altura mínima	**Altura máxima**	**Altura media**
1,437	1,626	1,586

MODELO DE ORDENAMIENTO

Lineamiento	Aprovechar de manera sustentable la superficie de 1,000.32 hectáreas de agricultura favoreciendo la productividad, la optimización del uso del agua, además de promover islas dispersas con vegetación nativa entre los predios agrícolas en un periodo de 6 años.
Estrategias	AGP02, AGP04, AGP05, AGP06, AGP07, AGP08, AGP09, AGP10, AGP11, AGP15, AGP16, AGP19, RN12
Criterios	Ag02, Ag03, Ag04, Ag05, Ag06, Ag10, Ag12, Ag13, Ag14, Ag15, Ag17, Ag18, Ag25, Ag26, Ag27, Ag28, Ag29, Ag30, Ag31, Ag32, Ag33, Ag34, Ag35, Ag38, Ag39, Ag40, Ag41, Ag42, Ag43, Ag44, Ag 45; Ah1, Ah2, Ah3, Ah4, Ah5, Ah6, Ah7, Ah8, Ah9, Ah10, Ah11, Ah12, Ah13, Ah14, Ah15, Ah16, Ah17, Ah18, Ah19, Ah20, Ah21, Ah22, Ah23, Ah24, Ah25, Ah26, Ah27, Ah28, Ah29, Ah30 ,Ah31, Ah32, Ah33, Ah34, Ah35, Ah36, Ah37, Ah38, Ah39, Ah40, Ah41, Ah42, Ah43, Ah44, Ah45, Ah46, Ah47, Ah48, Ah49, Ah50, Ah51; Co 20, Co 21, Co 22, Co 23, Co24, Co 25, Co 26, Co 27, Co 28, Co 29, Co 30, Co 31, Co 32, Co 33, Co 34, Co 35, Co 36, Co 37, Co 38; Fo 19, Fo 20, Fo 21, Fo 22 Fo23; H01, H02, H03, H04, H05, H06, H07, H08, H09, H10; If1, If2, If3, If4, If5, If6, If7, If8, If9, If10, If11, If12, If13, If14, If15, If16, If17, If18, If19, If20, If21, If22, If23, If24; In 1, In 2, In3, In4, In 5, In 6, In 7, In 8, In 9, In 10, In 11, In 12, In 13, In 14, In 15, In 16, In 17, In 18, In 19, In 20; Pe02, Pe03, Pe04, Pe06, Pe07, Pe08, Pe11, Pe13, Pe14, Pe15, Pe16, Pe17, Pe18, Pe19, Pe20, Pe21, Pe22, Pe23, Pe24, Pe25, Pe26, Pe28, Pe31, Pe32, Pe33, Pe36, Pe37, Pe38; Tu17, Tu18, Tu20, Tu22.
Uso predominante	Agricultura tradicional

Usos permitidos	Asentamientos humanos,Conservación, Forestal, Infraestructura, Pecuario, Turismo
Usos no permitidos	Acuícola, Agricultura Protegida, Energías Renovables, Industria, Minería

N° UGA	**CLAVE UGA**
TALA_037	AgT-083-37-Ap

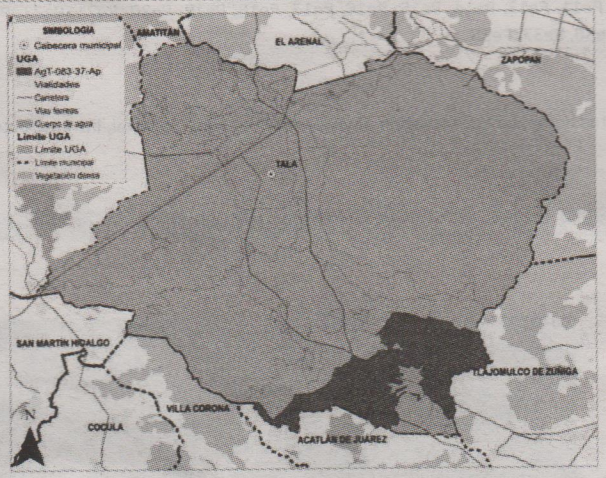

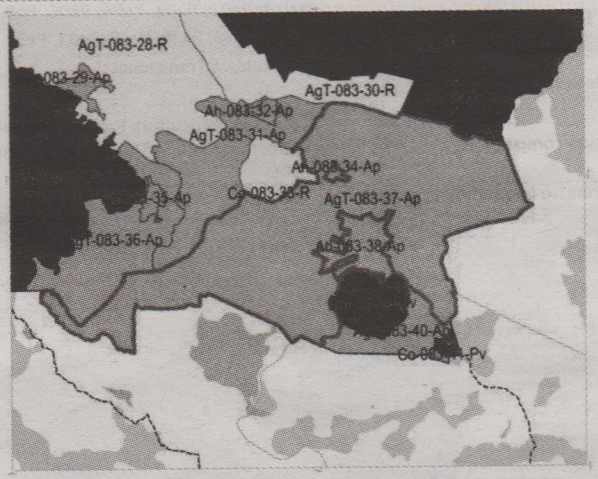

Población		**Superficie**	**Política Territorial**
Habitantes: 287	Localidades: El Ramireño, El Centinela (La Suprema), El Carrizo, El Saucito, Rancho la Atarjea, El Casco, Las Hojas [Centro de Recuperación], El Molino, Rancho el Ventarrón, El Garbanzo, La Loma, Rancho la Ilusión, Villa San José, Granjas el Salvial [Fraccionamiento], Granja Nelly, Pueblo Nuevo Milenio	5,269.06 ha	Aprovechamiento sustentable

Forestal

Forestal	Pref forestal	No forestales
72.11 ha	37.64 ha	5,159.32 ha
1.37 %	0.71 %	97.92 %

Cobertura

Bosque	Selva	Tierra agrícola	Pastizal	Urbano y construido	Cuerpo de agua	Otros
33.11 ha	43.00 ha	4,798.14 ha	65.19 ha	273.61 ha	3.08 ha	52.93 ha
0.63%	0.82%	91.06 %	1.24 %	5.19 %	0.06 %	1.00 %

Pendientes en porcentaje

0-2	2-5	5-15	15-35
97.7 %	2.1 %	0.2 %	0.0 %

Altitud

Altura mínima	Altura máxima	Altura media
1,461	1,613	1,481

MODELO DE ORDENAMIENTO

Lineamiento	Aprovechar de manera sustentable la superficie de 4,798.14 hectáreas de agricultura favoreciendo la productividad y la optimización del uso del agua. En el 20% de esa superficie promover islas dispersas con vegetación nativa en un periodo de 6 años.
Estrategias	AGP02, AGP04, AGP05, AGP06, AGP07, AGP08, AGP09, AGP10, AGP11, AGP15, AGP16, AGP19, RN12
Criterios	Ac 1, Ac 2, Ac 3, Ac 4, Ac 5, Ac 6, Ac 7, Ac 8, Ac 9, Ac 10; Ag02, Ag03, Ag04, Ag05, Ag06, Ag10, Ag12, Ag13, Ag14, Ag15, Ag17, Ag18, Ag25, Ag26, Ag27, Ag28, Ag29, Ag30, Ag31, Ag32, Ag33, Ag34, Ag35, Ag38, Ag39, Ag40, Ag41, Ag42, Ag43, Ag44, Ag 45; Ah1, Ah2, Ah3, Ah4, Ah5, Ah6, Ah7, Ah8, Ah9, Ah10, Ah11, Ah12, Ah13, Ah14, Ah15, Ah16, Ah17, Ah18, Ah19, Ah20, Ah21, Ah22, Ah23, Ah24, Ah25, Ah26, Ah27, Ah28, Ah29, Ah30 ,Ah31, Ah32, Ah33, Ah34, Ah35, Ah36, Ah37, Ah38, Ah39, Ah40, Ah41, Ah42, Ah43, Ah44, Ah45, Ah46, Ah47, Ah48, Ah49, Ah50, Ah51; Co 20, Co 21, Co 22, Co 23,

	Co24, Co 25, Co 26, Co 27, Co 28, Co 29, Co 30, Co 31, Co 32, Co 33, Co 34, Co 35, Co 36, Co 37, Co 38; Er01, Er02, Er03, Er04, Er05, Er06, Er07, Er08, Er09, Er10, Er11, Er12, Er13, Er14, Er15, Er16, Er17, Er18, Er19, Er20, Er21, Er22, Er23; Fo 19, Fo 20, Fo 21, Fo 22 Fo23; H01, H02, H03, H04, H05, H06, H07, H08, H09, H10; If1, If2, If3, If4, If5, If6, If7, If8, If9, If10, If11, If12, If13, If14, If15, If16, If17, If18, If19, If20, If21, If22, If23, If24; In 1, In 2, In3, In4, In 5, In 6, In 7, In 8, In 9, In 10, In 11, In 12, In 13, In 14, In 15, In 16, In 17, In 18, In 19, In 20; Mi1, Mi2, Mi3, Mi4, Mi5, Mi6, Mi7, Mi8, Mi9, Mi10, Mi11, Mi12, Mi13; Pe02, Pe03, Pe04, Pe06, Pe07, Pe08, Pe11, Pe13, Pe14, Pe15, Pe16, Pe17, Pe18, Pe19, Pe20, Pe21, Pe22, Pe23, Pe24, Pe25, Pe26, Pe28, Pe31, Pe32, Pe33, Pe36, Pe37, Pe38
Uso predominante	Agricultura Tradicional
Usos compatibles	Acuícola, Agricultura Protegida, Asentamientos humanos,Conservación, Energías Renovables, Forestal, Infraestructura, Industria, Minería, Pecuario, Turismo
Usos no compatibles	Turismo

N° UGA	CLAVE UGA
TALA_038	Ah-083-38-Ap

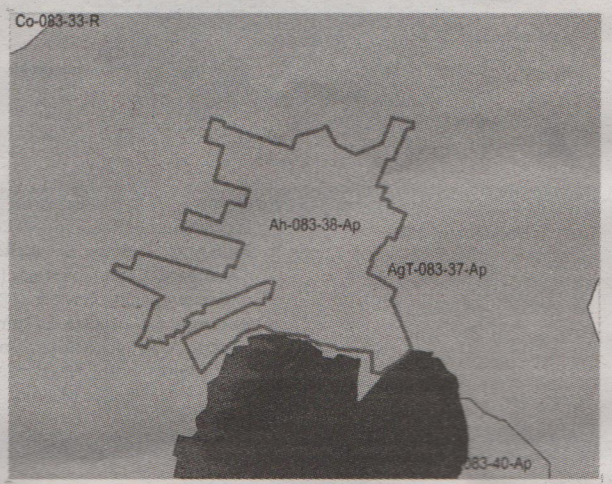

Población		Superficie	Política Territorial
Habitantes: 4,792	Localidades: Mazatepec [Estación], San Antonio Mazatepec, La Culebra, La Alcantarilla, Rancho Country Ramírez, Rancho Solo el Rodeo, San Isidro Mazatepec	330.73 ha	Aprovechamiento sustentable

Forestal		
Forestal	Pref forestal	No forestales
1.06 ha	0.03 ha	329.64 ha
0.32 %	0.01 %	99.67 %

Cobertura						
Bosque	**Selva**	**Tierra agrícola**	**Pastizal**	**Urbano y construido**	**Cuerpo de agua**	**Otros**
0.29 ha	0.89 ha	144.07 ha	0.0 ha	185.49 ha	0.0 ha	0.0 ha
0.09 %	0.27%	43.56 %	0.0 %	56.08 %	0.0%	0.0%

Pendientes en porcentaje			
0-2	**2-5**	**5-15**	**15-35**
99.2 %	0.8 %	0.0 %	0.0 %

Altitud		
Altura mínima	**Altura máxima**	**Altura media**
1,471	1,511	1,478

MODELO DE ORDENAMIENTO

Lineamiento	Aprovechar de manera sustentable la superficie de la UGA conforme a los planes o programas de desarrollo urbano vigentes.
Estrategias	AH01, AH02, AH03, AH04, AH05, AH06, IN01
Criterios	Ah1, Ah2, Ah3, Ah4, Ah5, Ah6, Ah7, Ah8, Ah9, Ah10, Ah11, Ah12, Ah13, Ah14, Ah15, Ah16, Ah17, Ah18, Ah19, Ah20, Ah21, Ah22, Ah23, Ah24, Ah25, Ah26, Ah27, Ah28, Ah29, Ah30 ,Ah31, Ah32, Ah33, Ah34, Ah35, Ah36, Ah37, Ah38, Ah39, Ah40, Ah41, Ah42, Ah43, Ah44, Ah45, Ah46, Ah47, Ah48, Ah49, Ah50; If1, If 2, If 3, If 4, If 5, If 6, If 7, If 8, If 9, If 10, If 11, If 12, If 13, If 14, If 15, If 16, If 17, If 18, If 18, If 20, If 21, If 22, If 23, If 24
Uso predominante	Se remite a los Planes o Programas de Desarrollo Urbano vigentes.
Usos permitidos	Se remite a los Planes o Programas de Desarrollo Urbano vigentes.
Usos no permitidos	Se remite a los Planes o Programas de Desarrollo Urbano vigentes.

N° UGA	**CLAVE UGA**
TALA_039	Co-083-39-Pv

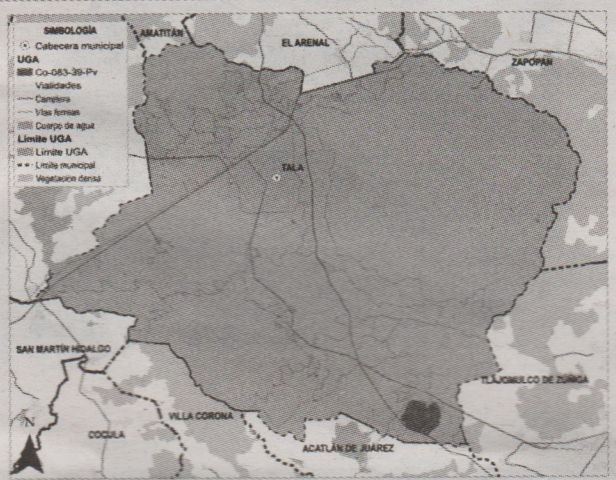

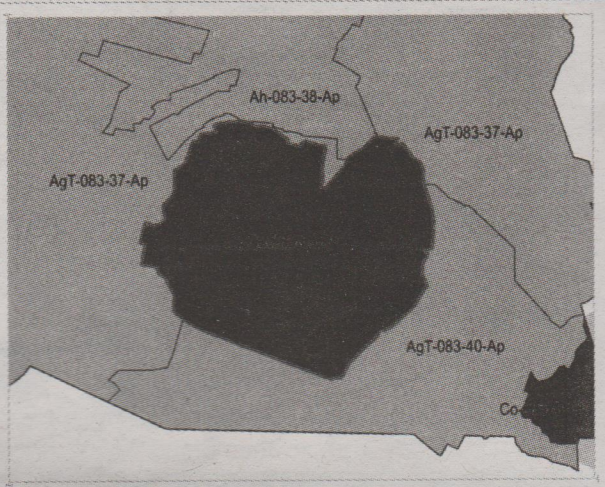

Población		**Superficie**	**Política Territorial**
Habitantes: 0	Localidades: 0	432.48 ha	Preservación

Forestal		
Forestal	Pref forestal	No forestales
385.63 ha	31.14 ha	15.70 ha
89.17 %	7.20 %	3.63 %

Cobertura						
Bosque	**Selva**	**Tierra agrícola**	**Pastizal**	**Urbano y construido**	**Cuerpo de agua**	**Otros**
0.0 ha	399.50	26.88	0.0	6.10	0.0	0.0
0.0 %	92.37 %	6.22 %	0.0 %	1.41 %	0.0%	0.0%

Pendientes en porcentaje			
0-2	**2-5**	**5-15**	**15-35**
4.1 %	20.5 %	75.4 %	0.0 %

Altitud		
Altura mínima	**Altura máxima**	**Altura media**
1,484	1,922	1,571

MODELO DE ORDENAMIENTO	
Lineamiento	Preservar la superficie de 385.6 hectáreas de vegetación forestal en un periodo de 6 años.
Estrategias	RN10, RN12

Criterios	"Ac 1, Ac 2, Ac 3, Ac 4, Ac 5, Ac 6, Ac 7, Ac 8, Ac 9, Ac 10; Ag01, Ag02, Ag06, Ag07, Ag09, Ag13, Ag14, Ag15, Ag16, Ag19, Ag20, Ag21, Ag22, Ag23, Ag24, Ag32, Ag34, Ag35, Ag36, Ag37, Ag44, Ag 45; Co 01, Co 02, Co 04, Co 05, Co 06, Co 07, Co 08, Co 09, Co 10, Co 11, Co 12, Co 13, Co 14, Co 28, Co 29, Co 30, Co 31, Co 32, Co 33, Co 34, Co 35, Co 36, Co 37, Co 38; Fo 01, Fo 02, Fo 03, Fo 04, Fo 05, Fo 06, Fo 07, Fo 08, Fo 09, Fo 10, Fo 11, Fo 12, Fo 13, Fo 14, Fo 15, Fo 16, Fo 20, Fo 21, Fo 22, Fo23; H03, H05, H06, H10; If1, If2, If3, If4, If5, If6, If7, If8, If9, If10, If11, If12, If13, If14, If15, If16, If17, If18, If19, If20, If21, If22, If23, If24; Pe01, Pe02, Pe05, Pe06, Pe08, Pe09, Pe10, Pe11, Pe12, Pe13, Pe14, Pe16, Pe21, Pe22, Pe24, Pe29, Pe30, Pe31, Pe32, Pe34, Pe35, Pe36, Pe37, Pe38; Tu17, Tu18, Tu20, Tu22.
Uso predominante	Co
Usos permitidos	Acuícola, Forestal, Infraestructura, Turismo.
Usos no permitidos	Agricultura Protegida, Agricultura Tradicional, Asentamientos humanos, Energías Renovables, Industria, Minería, Pecuario.

N° UGA	CLAVE UGA
TALA_040	AgT-083-40-Ap

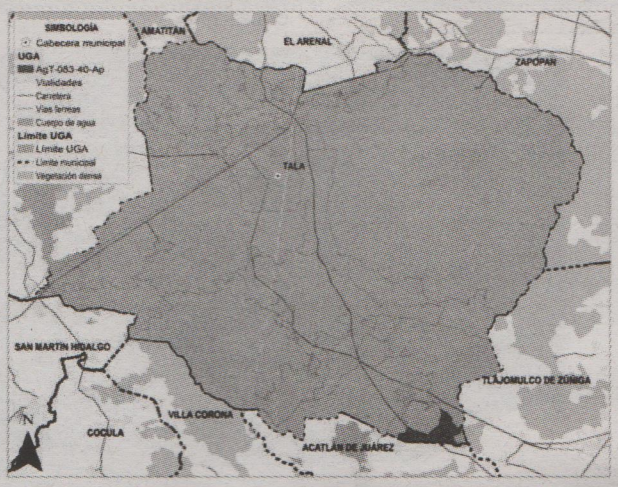

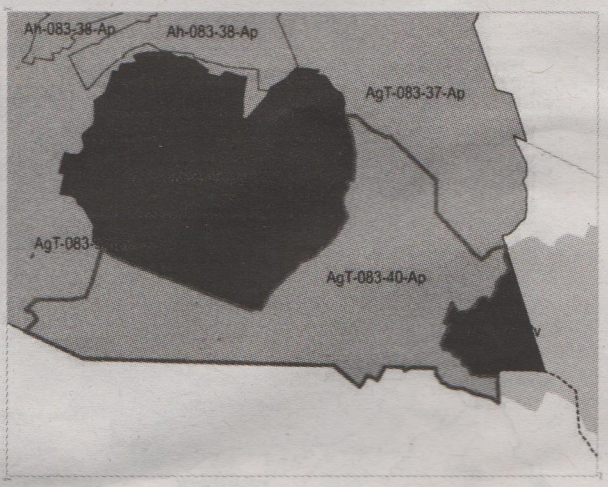

Población		Superficie	Política Territorial
Habitantes: 124	Localidades: San Ignacio de Carboneras	425.73 ha	Aprovechamiento sustentable

Forestal		
Forestal	Pref forestal	No forestales
47.48 ha	49.78 ha	328.47 ha
11.15 %	11.69 %	77.15 %

Cobertura						
Bosque	**Selva**	**Tierra agrícola**	**Pastizal**	**Urbano y construido**	**Cuerpo de agua**	**Otros**
1.52 ha	56.52 ha	337.69 ha	1.29 ha	14.13 ha	3.54 ha	11.05 ha
0.36 %	13.27 %	79.32%	0.30 %	3.32 %	0.83 %	2.59 %

Pendientes en porcentaje			
0-2	**2-5**	**5-15**	**15-35**
82.4 %	14.7 %	2.9 %	0.0 %

Altitud		
Altura mínima	**Altura máxima**	**Altura media**
1,501	1,626	1,552

MODELO DE ORDENAMIENTO	
Lineamiento	Aprovechar de manera sustentable la superficie de 337.7 hectáreas de agricultura favoreciendo la productividad y la optimización del uso del agua. En el 20% de esa superficie promover islas dispersas con vegetación nativa en un periodo de 6 años.

Estrategias	AGP02, AGP04, AGP05, AGP06, AGP07, AGP08, AGP09, AGP10, AGP11, AGP15, AGP16, AGP19, RN12
Criterios	Ac 1, Ac 2, Ac 3, Ac 4, Ac 5, Ac 6, Ac 7, Ac 8, Ac 9, Ac 10; AAg02, Ag03, Ag04, Ag05, Ag06, Ag10, Ag12, Ag13, Ag14, Ag15, Ag17, Ag18, Ag25, Ag26, Ag27, Ag28, Ag29, Ag30, Ag31, Ag32, Ag33, Ag34, Ag35, Ag38, Ag39, Ag40, Ag41, Ag42, Ag43, Ag44, Ag 45; Co 20, Co 21, Co 22, Co 23, Co24, Co 25, Co 26, Co 27, Co 28, Co 29, Co 30, Co 31, Co 32, Co 33, Co 34, Co 35, Co 36, Co 37, Co 38; Fo 19, Fo 20, Fo 21, Fo 22 Fo23; H01, H02, H03, H04, H05, H06, H07, H08, H09, H10; In 1, In 2, In3, In4, In 5, In 6, In 7, In 8, In 9, In 10, In 11, In 12, In 13, In 14, In 15, In 16, In 17, In 18, In 19, In 20; Pe02, Pe03, Pe04, Pe06, Pe07, Pe08, Pe11, Pe13, Pe14, Pe15, Pe16, Pe17, Pe18, Pe19, Pe20, Pe21, Pe22, Pe23, Pe24, Pe25, Pe26, Pe28, Pe31, Pe32, Pe33, Pe36, Pe37, Pe38
Uso predominante	Agricultura.
Usos permitidos	Acuícola, Conservación, Forestal, Infraestructura, Industria, Pecuario.
Usos no permitidos	Agricultura Protegida, Asentamientos humanos, Energías Renovables, Minería, Turismo.

N° UGA	CLAVE UGA
TALA_041	Co-083-41-Pv

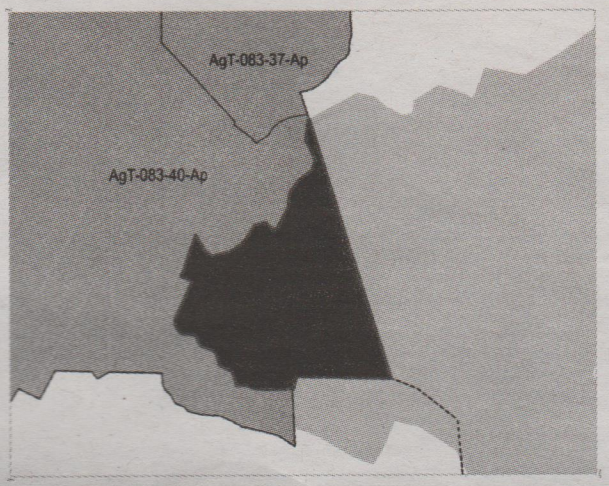

Población		Superficie	Política Territorial
Habitantes: 0	Localidades: 0	51.75 ha	Preservación

Forestal		
Forestal	Pref forestal	No forestales
48.89 ha	0.30	2.57
94.47 %	0.57 %	4.96 %

Cobertura						
Bosque	**Selva**	**Tierra agrícola**	**Pastizal**	**Urbano y construido**	**Cuerpo de agua**	**Otros**
22.21 ha	23.48 ha	5.72 ha	0.34 ha	0.0 ha	0.0 ha	0.0 ha
42.92 %	45.37 %	11.06 %	0.65 %	0.0%	0.0%	0.0%

Pendientes en porcentaje			
0-2%	**2-5%**	**5-15%**	**15-35%**
14.8 %	43.9 %	41.2 %	0.0 %

Altitud		
Altura mínima	**Altura máxima**	**Altura media**
1,523	1,761	1,574

MODELO DE ORDENAMIENTO	
Lineamiento	Preservar la superficie de 48.9 hectáreas de vegetación forestal en un periodo de 6 años.
Estrategias	RN10, RN12

Criterios	Ac 1, Ac 2, Ac 3, Ac 4, Ac 5, Ac 6, Ac 7, Ac 8, Ac 9, Ac 10; Ag01, Ag02, Ag06, Ag07, Ag09, Ag13, Ag14, Ag15, Ag16, Ag19, Ag20, Ag21, Ag22, Ag23, Ag24, Ag32, Ag34, Ag35, Ag36, Ag37, Ag44, Ag 45; Co 01, Co 02, Co 04, Co 05, Co 06, Co 07, Co 08, Co 09, Co 10, Co 11, Co 12, Co 13, Co 14, Co 28, Co 29, Co 30, Co 31, Co 32, Co 33, Co 34, Co 35, Co 36, Co 37, Co 38; Fo 01, Fo 02, Fo 03, Fo 04, Fo 05, Fo 06, Fo 07, Fo 08, Fo 09, Fo 10, Fo 11, Fo 12, Fo 13, Fo 14, Fo 15, Fo 16, Fo 20, Fo 21, Fo 22, Fo23; H03, H05, H06, H10; If1, If2, If3, If4, If5, If6, If7, If8, If9, If10, If11, If12, If13, If14, If15, If16, If17, If18, If19, If20, If21, If22, If23, If24; Pe01, Pe02, Pe05, Pe06, Pe08, Pe09, Pe10, Pe11, Pe12, Pe13, Pe14, Pe16, Pe21, Pe22, Pe24, Pe29, Pe30, Pe31, Pe32, Pe34, Pe35, Pe36, Pe37, Pe38; Tu17, Tu18, Tu20, Tu22.
Uso predominante	Conservación
Usos permitidos	Acuícola, Forestal, Infraestructura, Turismo.
Usos no permitidos	Agricultura Protegida, Agricultura Tradicional, Asentamientos humanos, Energías Renovables, Industria, Minería, Pecuario,