



Características del predio

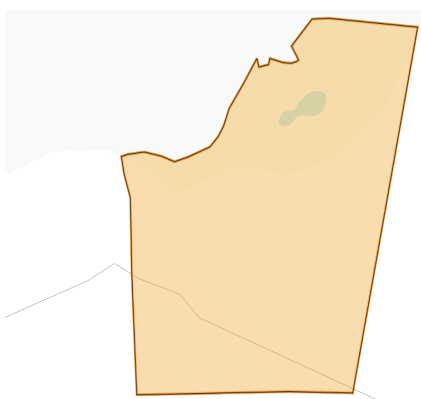


| | |
|--------------------------|--|
| Id | f171cfe1-03ef-4789-8f83-12fee706c800 |
| Folio | 232755 |
| Fecha de registro | 28/08/2025 |
| Fecha de análisis | 10/11/2025 |
| Cultivo destino | Agave |
| Año de plantación | 2025 |
| Nombre | PEGUEROS |
| Descripción | PEGUEROS, el centroide del predio es: -102.68774 grados de longitud Oeste, y 20.98622 grados de latitud Norte. |
| Área hectáreas | 23.48 ha. |
| Área m2 | 234767.21 m2 |

Análisis geoespacial

| Estado | Descripción | Capa | Empalmes por capa | | | |
|----------------------|---|------------------------|-------------------|------------------------|---------------------|-----------|
| | | | Sin conflicto | Parcialmente aceptable | Conflicto potencial | Conflicto |
| SIN CONFLICTO | El polígono se encuentra sin conflicto con respecto al área elegible determinada por el gobierno del estado de Jalisco. Consulte a continuación el detalle de los empalmes. | Área Elegible | 100% | 99% a 70% | 69% a 30% | < 30% |
| | | Área Natural Protegida | 0% | 1% a 25% | 26% a 80% | > 81% |
| | | Incendios | 0% | 1% a 25% | 26% a 80% | > 81% |

Capas para revisión



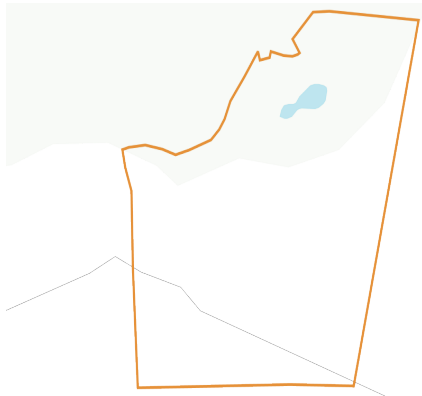
| Sin conflicto | | Área Elegible | | |
|---------------|------------|---------------------|------------------|-----------------|
| Id | Simbología | Descripción | Área | Empalme |
| 1 | | Area Elegible Agave | 23.48 ha. | 100.00 % |
| TOTAL | | | 23.48 ha. | 100.00 % |

El polígono se encuentra sin conflicto dado que el 0.00% del predio queda fuera de áreas elegibles, resultando en un 100.00% de empalme.

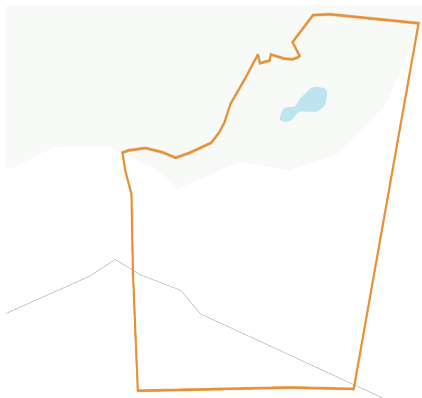
USO DE LA INFORMACIÓN

La información mostrada en este reporte es el resultado del análisis geoespacial de la información cartográfica contenida en el sistema. Este reporte no representa un documento para ser usado con fines legales y debería ser utilizado como complemento en el proceso de la toma de decisiones. La información cartográfica es responsabilidad de la institución generadora de la cartografía.





| Sin conflicto | | Área Natural Protegida | | |
|--|------------|------------------------|------|---------|
| Id | Simbología | Descripción | Área | Empalme |
| El polígono se encuentra sin conflicto con Áreas Naturales Protegidas. | | | | |



| Sin conflicto | | Incendios | | |
|--|------------|-------------|------|---------|
| Id | Simbología | Descripción | Área | Empalme |
| El polígono se encuentra sin conflicto con Incendios Historicos. | | | | |
| Análisis histórico de incendios desde el año 2008. | | | | |

Resumen

El análisis de compatibilidad resulta en lo siguiente:

El polígono se encuentra sin conflicto dado que el 0.00% del predio queda fuera de áreas elegibles, resultando en un 100.00% de empalme.

Otros datos de interés

El polígono se encuentra sin conflicto con Áreas Naturales Protegidas.

El polígono se encuentra sin conflicto con Incendios Historicos.

Análisis histórico de incendios desde el año 2008.

Fuentes

Área de Elegibilidad para Agave, 2020. Secretaría de Medio Ambiente y desarrollo Territorial, SEMADET, Gobierno de Jalisco.

Mapa de Cobertura del Suelo del Estado de Jalisco año base 2016 (Vector). Escala 1: 75 000 Versión 1.3 México: Comisión Nacional Forestal y Secretaria de Medio ambiente y Desarrollo Territorial del Gobierno del estado de Jalisco, 2020.

USO DE LA INFORMACIÓN

La información mostrada en este reporte es el resultado del análisis geoespacial de la información cartográfica contenida en el sistema. Este reporte no representa un documento para ser usado con fines legales y debería ser utilizado como complemento en el proceso de la toma de decisiones. La información cartográfica es responsabilidad de la institución generadora de la cartografía.

