



### Características del predio



<b>Id</b>	d011f989-4366-4c95-8741-100565 bdf4b4
<b>Folio</b>	230051
<b>Fecha de registro</b>	16/06/2025
<b>Fecha de análisis</b>	14/10/2025
<b>Cultivo destino</b>	Agave
<b>Año de plantación</b>	2022
<b>Nombre</b>	EL ONTE 2022
<b>Descripción</b>	EL MONTE 2022, el centroide del predio es: -103.75709 grados de longitud Oeste, y 20.57720 grados de latitud Norte.
<b>Área hectáreas</b>	1.51 ha.
<b>Área m2</b>	15145.49 m2

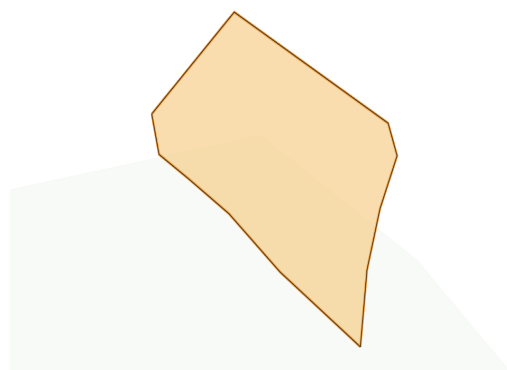
### Análisis geoespacial

Estado	Descripción	Capa	Empalmes por capa			
			Sin conflicto	Parcialmente aceptable	Conflicto potencial	Conflicto
<b>SIN CONFLICTO</b>	El polígono se encuentra sin conflicto con respecto al área elegible determinada por el gobierno del estado de Jalisco. Consulte a continuación el detalle de los empalmes.	Área Elegible	100%	99% a 70%	69% a 30%	< 30%
		Área Natural Protegida	0%	1% a 25%	26% a 80%	> 81%
		Incendios	0%	1% a 25%	26% a 80%	> 81%

### Capas para revisión

Sin conflicto		Área Elegible		
Id	Simbología	Descripción	Área	Empalme
1		Area Elegible Agave	1.51 ha.	100.00 %
<b>TOTAL</b>			<b>1.51 ha.</b>	<b>100.00 %</b>

El polígono se encuentra sin conflicto dado que el 0.00% del predio queda fuera de áreas elegibles, resultando en un 100.00% de empalme.



#### USO DE LA INFORMACIÓN

La información mostrada en este reporte es el resultado del análisis geoespacial de la información cartográfica contenida en el sistema. Este reporte no representa un documento para ser usado con fines legales y debería ser utilizado como complemento en el proceso de la toma de decisiones. La información cartográfica es responsabilidad de la institución generadora de la cartografía.

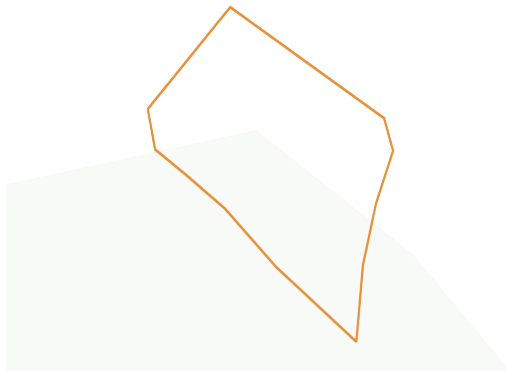




Sin conflicto

Área Natural Protegida

Id	Simbología	Descripción	Área	Empalme
<i>El polígono se encuentra sin conflicto con Áreas Naturales Protegidas.</i>				




Conflicto potencial

Incendios

Id	Simbología	Descripción	Área	Empalme
1		Incendio 2017	0.68 ha.	44.59 %
2		Incendio 2020	0.01 ha.	0.60 %
3		Incendio 2023	0.17 ha.	10.92 %
4		Incendio 2024	0.01 ha.	0.83 %

*El polígono se encuentra en conflicto potencial con Incendios Historicos.*

*Análisis histórico de incendios desde el año 2008.*



Resumen

*El análisis de compatibilidad resulta en lo siguiente:*

*El polígono se encuentra sin conflicto dado que el 0.00% del predio queda fuera de áreas elegibles, resultando en un 100.00% de empalme.*

Otros datos de interés

*El polígono se encuentra sin conflicto con Áreas Naturales Protegidas.*

*El polígono se encuentra en conflicto potencial con Incendios Historicos.*

*Análisis histórico de incendios desde el año 2008.*

Fuentes

*Área de Elegibilidad para Agave, 2020. Secretaría de Medio Ambiente y desarrollo Territorial, SEMADET, Gobierno de Jalisco.*

*Mapa de Cobertura del Suelo del Estado de Jalisco año base 2016 (Vector). Escala 1: 75 000 Versión 1.3 México: Comisión Nacional Forestal y Secretaria de Medio ambiente y Desarrollo Territorial del Gobierno del estado de Jalisco, 2020.*

USO DE LA INFORMACIÓN

La información mostrada en este reporte es el resultado del análisis geoespacial de la información cartográfica contenida en el sistema. Este reporte no representa un documento para ser usado con fines legales y debería ser utilizado como complemento en el proceso de la toma de decisiones. La información cartográfica es responsabilidad de la institución generadora de la cartografía.

