



Características del predio

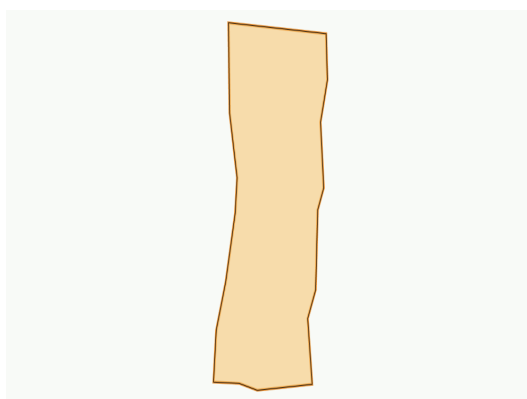
code="InternalError"Rendering process failed
Server returned HTTP response code: 502 for URL: https://mapa.jalisco.gob.mx/geos/raster/geoserver/ows?SERVICE=WMS&LAYERS=vja%3Ajal2024&CRS=EPSG:6386&FORMAT=image%2Fpng&HEIGHT=596&TRANSPARENT=TRUE&REQUEST=GetMap&WIDTH=1000&BBOX=626571.2547020386,231.3103,6560661.97,628035.2624798163,231.3976,21.862175276&STYLES=G&VERSION=1.3.0

Id	7fd9a8e6-4760-47aa-8433-3ee48f70e057
Folio	222719
Fecha de registro	06/03/2025
Fecha de análisis	27/08/2025
Cultivo destino	Agave
Año de plantación	2019
Nombre	El organo
Descripción	Parcela, el centroide del predio es : -103.77580 grados de longitud Oeste, y 20.91784 grados de latitud Norte.
Área hectáreas	3.98 ha.
Área m2	39792.89 m2

Análisis geoespacial

Estado	Descripción	Capa	Empalmes por capa			
			Sin conflicto	Parcialmente aceptable	Conflicto potencial	Conflicto
SIN CONFLICTO	El polígono se encuentra sin conflicto con respecto al área elegible determinada por el gobierno del estado de Jalisco. Consulte a continuación el detalle de los empalmes.	Área Elegible	100%	99% a 70%	69% a 30%	< 30%
		Área Natural Protegida	0%	1% a 25%	26% a 80%	> 81%
		Incendios	0%	1% a 25%	26% a 80%	> 81%

Capas para revisión



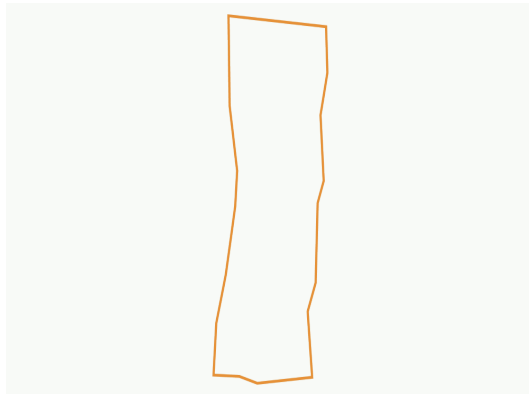
Sin conflicto		Área Elegible		
Id	Simbología	Descripción	Área	Empalme
1		Area Elegible Agave	3.98 ha.	100.00 %
TOTAL			3.98 ha.	100.00 %

El polígono se encuentra sin conflicto dado que el 0.00% del predio queda fuera de áreas elegibles, resultando en un 100.00% de empalme.

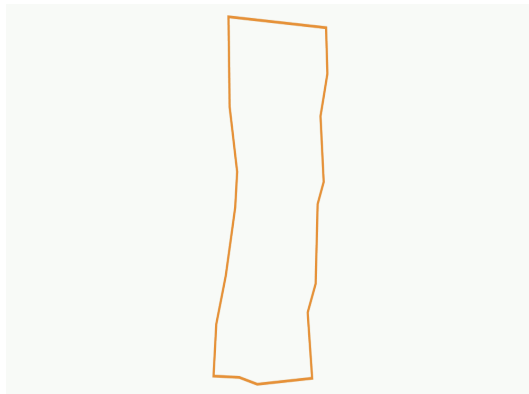
USO DE LA INFORMACIÓN

La información mostrada en este reporte es el resultado del análisis geoespacial de la información cartográfica contenida en el sistema. Este reporte no representa un documento para ser usado con fines legales y debería ser utilizado como complemento en el proceso de la toma de decisiones. La información cartográfica es responsabilidad de la institución generadora de la cartografía.





Sin conflicto		Área Natural Protegida		
Id	Simbología	Descripción	Área	Empalme
El polígono se encuentra sin conflicto con Áreas Naturales Protegidas.				



Sin conflicto		Incendios		
Id	Simbología	Descripción	Área	Empalme
El polígono se encuentra sin conflicto con Incendios Historicos.				
Análisis histórico de incendios desde el año 2008.				

Resumen

El análisis de compatibilidad resulta en lo siguiente:

El polígono se encuentra sin conflicto dado que el 0.00% del predio queda fuera de áreas elegibles, resultando en un 100.00% de empalme.

Otros datos de interés

El polígono se encuentra sin conflicto con Áreas Naturales Protegidas.

El polígono se encuentra sin conflicto con Incendios Historicos.

Análisis histórico de incendios desde el año 2008.

Fuentes

Área de Elegibilidad para Agave, 2020. Secretaría de Medio Ambiente y desarrollo Territorial, SEMADET, Gobierno de Jalisco.

Mapa de Cobertura del Suelo del Estado de Jalisco año base 2016 (Vector). Escala 1: 75 000 Versión 1.3 México: Comisión Nacional Forestal y Secretaria de Medio ambiente y Desarrollo Territorial del Gobierno del estado de Jalisco, 2020.

USO DE LA INFORMACIÓN

La información mostrada en este reporte es el resultado del análisis geoespacial de la información cartográfica contenida en el sistema. Este reporte no representa un documento para ser usado con fines legales y debería ser utilizado como complemento en el proceso de la toma de decisiones. La información cartográfica es responsabilidad de la institución generadora de la cartografía.

