



Características del predio

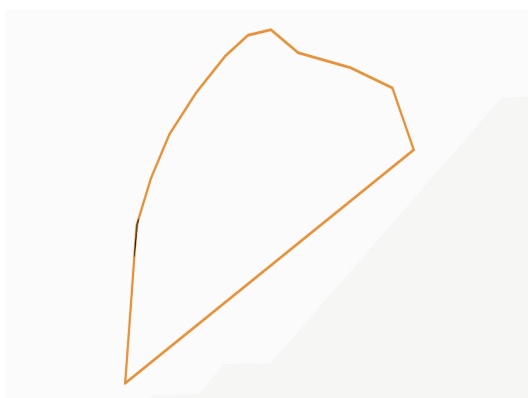


Id	3829c140-97d1-48f9-b157-2345024ad85f
Folio	101749
Fecha de registro	14/12/2022
Fecha de análisis	14/12/2022
Cultivo destino	Agave
Año de plantación	2022
Nombre	AGUA BLANCA
Descripción	ERNESTO GUZMAN
Área hectáreas	4.62 ha.
Área m2	46222.08 m2

Análisis geoespacial

Estado	Descripción	Capa	Empalmes por capa			
			Sin conflicto	Parcialmente aceptable	Conflicto potencial	Conflicto
CONFLICTO	El polígono se encuentra en conflicto con respecto al área elegible determinada por el gobierno del estado de Jalisco. Consulte a continuación el detalle de los empalmes.	Área Elegible	100%	99% a 70%	69% a 30%	< 30%
		Área Natural Protegida	0%	1% a 25%	26% a 80%	> 81%
		Incendios	0%	1% a 25%	26% a 80%	> 81%

Capas para revisión



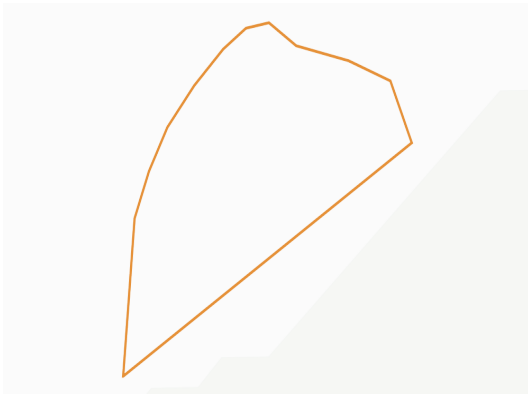
Conflicto		Área Elegible		
Id	Simbología	Descripción	Área	Empalme
1		Area Elegible Agave	0.00 ha.	0.05 %
TOTAL			0.00 ha.	0.05 %

El polígono se encuentra en conflicto dado que el 99.95% del predio queda fuera de áreas elegibles, resultando en un 0.05% de empalme.

USO DE LA INFORMACIÓN

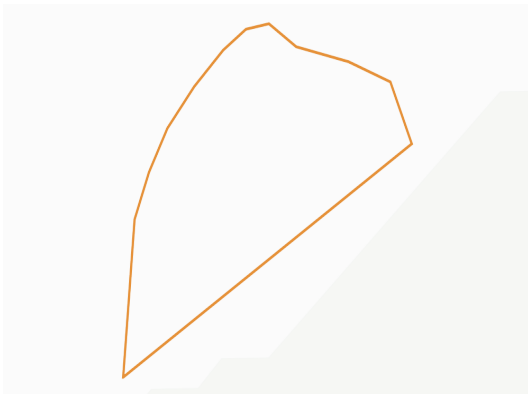
La información mostrada en este reporte es el resultado del análisis geoespacial de la información cartográfica contenida en el sistema. Este reporte no representa un documento para ser usado con fines legales y debería ser utilizado como complemento en el proceso de la toma de decisiones. La información cartográfica es responsabilidad de la institución generadora de la cartografía.





Sin conflicto		Área Natural Protegida		
Id	Simbología	Descripción	Área	Empalme
		TOTAL	0.00 ha.	0.00 %

El polígono se encuentra sin conflicto con Áreas Naturales Protegidas dado que el predio abarca un 0.00% de empalme.



Sin conflicto		Incendios		
Id	Simbología	Descripción	Área	Empalme
		TOTAL	0.00 ha.	0.00 %

El polígono se encuentra sin conflicto con Incendios Historicos, dado que el polígono presentó un 0.00% de empalme.

Análisis histórico de incendios desde el año 2008.

Resumen

El análisis de compatibilidad resulta en lo siguiente:

El polígono se encuentra en conflicto dado que el 99.95% del predio queda fuera de áreas elegibles, resultando en un 0.05% de empalme.

Otros datos de interés

El polígono se encuentra sin conflicto con Áreas Naturales Protegidas dado que el predio abarca un 0.00% de empalme.

El polígono se encuentra sin conflicto con Incendios Historicos, dado que el polígono presentó un 0.00% de empalme.

Análisis histórico de incendios desde el año 2008.

Fuentes

Área de Elegibilidad para Agave, 2020. Secretaría de Medio Ambiente y desarrollo Territorial, SEMADET, Gobierno de Jalisco.

Mapa de Cobertura del Suelo del Estado de Jalisco año base 2016 (Vector). Escala 1: 75 000 Versión 1.3 México: Comisión Nacional Forestal y Secretaria de Medio ambiente y Desarrollo Territorial del Gobierno del estado de Jalisco, 2020.

USO DE LA INFORMACIÓN

La información mostrada en este reporte es el resultado del análisis geoespacial de la información cartográfica contenida en el sistema. Este reporte no representa un documento para ser usado con fines legales y debería ser utilizado como complemento en el proceso de la toma de decisiones. La información cartográfica es responsabilidad de la institución generadora de la cartografía.

