

**Evaluación de la factibilidad de cobertura y uso de suelo del
mecanismo de controversia Agave Responsable Ambiental**

José Miguel Abundiz García

Presente

Se presenta la siguiente evaluación en atención a la solicitud ingresada al Mecanismo de Solución de Controversias Agave Responsable Ambiental, ingresada por medio de **Correo electrónico** el **15 de febrero 2025**, del predio denominado **La Majada** con Reporte de Compatibilidad folio **150864**, ubicado en el Municipio de **Encarnación de Díaz**, Jalisco, con una superficie total de **21.29** hectáreas y año de plantación **2023**.

El Mecanismo de Solución de Controversias Agave Responsable Ambiental tiene como sustento y origen el convenio de colaboración celebrado entre el Gobierno del Estado de Jalisco a través de la Secretaría de Medio Ambiente y Desarrollo Territorial y el Consejo Regulador del Tequila, A. C. Dicho convenio tiene por objeto establecer las bases para la formulación y conducción de un esquema de cooperación institucional que coadyuve a la sustentabilidad del sector tequilero. Fue celebrado por la Secretaría de Medio Ambiente y Desarrollo Territorial con fundamento en lo dispuesto en los artículos 7º y 9º fracciones I, II, VI, VII, VIII, X, XI y XV de la Ley Estatal del Equilibrio Ecológico y Protección.

Uno de los compromisos que adquiere el Gobierno del Estado a través del convenio de colaboración es: "Analizar, elaborar, proponer y publicar la zonificación y coadyuvar con el [Consejo Regulador del Tequila] en la planificación de la expansión de agave con base en criterios ambientales que garanticen la conservación de los bosques, ecosistemas estratégicos y áreas de alto valor de conservación."

El Mecanismo de Solución de Controversias Agave Responsable Ambiental también se sustenta en la marca de certificación "Agave Responsable Ambiental", la cual se encuentra registrada ante el Instituto Mexicano de la Propiedad Industrial. Para poder ser utilizada por terceros, la certificación debe ser solicitada al Consejo Regulador del Tequila y se otorgará cuando se cumplan cuatro requisitos, incluyendo el siguiente: "El agave debe provenir de áreas dentro del Mapa de elegibilidad para Agave."


JDV/GCQ/ktet

DGOT/OFICIO SEMADET-DGOT-07-12-278-2025



El Mapa de elegibilidad para el cultivo de Agave¹ está construido de acuerdo con la línea base forestal de Jalisco del año 2016 y fue elaborado en colaboración con la Comisión Nacional Forestal. Dicho mapa es constantemente actualizado con base en: histórico de imágenes satelitales, áreas afectadas por incendios forestales, áreas naturales protegidas, frontera agrícola, cauces y cuerpos de agua, pendiente, caminos y carreteras, líneas de transmisión eléctrica y programas de ordenamiento ecológico territorial regional y local. A continuación, se presentan los resultados de la revisión técnica.

Crterios de elegibilidad para el cultivo de agave

Criterio, descripción y sustento legal	Resultados de la revisión técnica
<p>Cobertura del suelo línea base 2016²</p> <p>Áreas que son compatibles para el cultivo de agave (tierras agrícolas perennes, tierras agrícolas anuales, pastizales inducidos) y aquellas que no son compatibles para el cultivo de agave (tierras forestales, que incluyen bosques, selvas, matorral, humedal, vegetación secundaria arborescente y arbustiva).</p> <p>Ley General de Desarrollo Forestal Sustentable, art. 7 fracc. LXXI y LXXX. Reglamento de la Ley General de Desarrollo Forestal Sustentable, art. 2, fracc. XXV y art. 138.</p>	<p>El Uso de suelo y Vegetación del Predio está conformado por Matorral Crasicaule y Tierras Agrícolas Cultivos Anuales.</p> <p>El cambio de uso de suelo forestal sin la autorización correspondiente es considerado un delito federal, según lo establecido en el Artículo 155, Fracción VII del Código de la Ley General de Desarrollo Forestal Sustentable.</p>
<p>Histórico de imágenes satélite³</p> <p>Complemento al mapa de elegibilidad de cultivo de agave, permite identificar indicios de actividad agrícola o de cobertura forestal previo a 2016.</p>	<p>No se observan indicios de actividad agrícola antes del 2016.</p>
<p>Incendios forestales⁴</p> <p>Superficie afectada por incendios de origen forestal, la cual se excluye del mapa de elegibilidad.</p> <p>Ley General de Desarrollo Forestal Sustentable, art. 97.</p>	<p>No se observan indicios de actividad agrícola antes del 2016.</p>

¹ SEMADET (2020). Mapa de Elegibilidad para el cultivo de agave en el Estado de Jalisco, año base 2016 [Vector]. Escala 1:75,000. Versión 1.2". México: Secretaría de Medio Ambiente y Desarrollo Territorial del Gobierno del Estado de Jalisco.


² CONAFOR – SEMADET. (2020). Mapa de Cobertura del Suelo del Estado de Jalisco al año base 2016 [Vector]. Escala 1:75,000. Versión 1.3. México: Comisión Nacional Forestal y Secretaría de Medio Ambiente y Desarrollo Territorial del Gobierno del Estado de Jalisco.

³ Google Earth 10.55.0.1 (2024). Imágenes satelitales históricas. Obtenido de <https://earth.google.com/web/>

⁴ CONAFOR – SEMADET. (2024). Mapa incendios del año 2008 al 2024. [Vector]. México: Comisión Nacional Forestal y Secretaría de Medio Ambiente y Desarrollo Territorial del Gobierno del Estado de Jalisco.

JDV/CGQ/ktet

DGOT/OFCIO SEMADET-DGOT-07-12-278-2025





Criterio, descripción y sustento legal	Resultados de la revisión técnica
<p>Áreas Naturales Protegidas⁵</p> <p>Áreas núcleo, zonas de aprovechamiento con cobertura forestal y zonas donde no se permitan actividades agrícolas en las Áreas Naturales Protegidas de carácter federal, estatal y municipal, las cuales se excluyen del mapa de elegibilidad.</p> <p>Reglamento de la Ley General de Equilibrio Ecológico y la Protección al Ambiente en materia de Áreas Naturales Protegidas, art. 53, 54, 55, 56 y 57. Ley Estatal de Equilibrio Ecológico y la Protección al Ambiente del Estado de Jalisco, art. 56.</p>	<p>No se localiza dentro de Áreas Naturales Protegidas.</p>
<p>Frontera agrícola⁶</p> <p>Complemento al mapa de elegibilidad de cultivo de agave. Conjunto de terrenos que, al momento de su actualización, presentan actividad agrícola, más los terrenos que en los últimos cinco años, por distintas circunstancias, se encuentran en descanso o abandono, los cuales se incluyen en el mapa de elegibilidad.</p>	<p>No presenta frontera agrícola.</p>
<p>Ordenamientos Ecológicos Territoriales⁷</p>	<p>De acuerdo con el Ordenamiento Ecológico Territorial del Estado de Jalisco de la Región Altos Norte, el predio se encuentra ubicado en la UGA 46, la cual cuenta con una política de Restauración. El criterio Ag 09 menciona que "Cualquier tipo de cultivo aledaño a cauces deberá prever una zona de amortiguamiento de al menos 5 metros a partir de los límites de la zona federal del cauce, en caso de no estar delimitado, se tomará como referencia el nivel máximo de aguas". El criterio Ag 14 refiere que "La afectación a la vegetación nativa (desmonte) y al paisaje, la quema, remoción y barbecho de los ecosistemas de pastizales naturales y matorrales, no se podrá realizar, con motivo de expansión de la superficie agrícola". Además se encuentra en una zona de fragilidad ambiental Media.</p>

⁵ Registro Nacional de Áreas Naturales Protegidas (CONANP), decretos de Áreas Naturales Protegidas de carácter estatal (SEMADET), decretos de Áreas Naturales Protegidas de carácter municipal (ayuntamientos municipales).

⁶ SAGARPA-SIAP (2016). Frontera Agrícola serie III [Vector]. Escala 1:10,000. México: Secretaría de Agricultura y Desarrollo Rural y Servicio de Información Agroalimentaria y Pesquera.

⁷ Ordenamiento Ecológico Territorial Del Estado De Jalisco (2006), Programas de Ordenamiento Ecológico Territorial Regionales (2020 a 2024), Programas de Ordenamiento Ecológico Local vigentes (2010 a 2024), instrumentos integrados de ordenamiento territorial y ordenamiento ecológico (2020 y 2024).

JDV/GGQ/klr

DGOT/OFICIO SEMADET-DGOT-07-12-278-2025



Criterio, descripción y sustento legal	Resultados de la revisión técnica
Pendiente ⁸	El predio se encuentra en superficie plana, sin riesgo de deslaves.
Cauces y cuerpos de agua ⁹ Ley de Aguas Nacionales, art. 3 fracc. I y XLVII.	El predio no presenta rasgos hidrológicos, corrientes o vías de conducción de agua.
Caminos y carreteras ¹⁰	El predio cuenta con vías de comunicación. Según lo establecido en la Ley Reglamentaria del Derecho de Vía en los Caminos Públicos de Jurisdicción Estatal, en los libramientos, la amplitud del derecho de vía del camino no podrá ser inferior a 30.00 metros a cada lado del eje del mismo.
Líneas de transmisión eléctrica ¹¹	En las inmediaciones del predio no se observan instalaciones de generación de energía eléctrica.

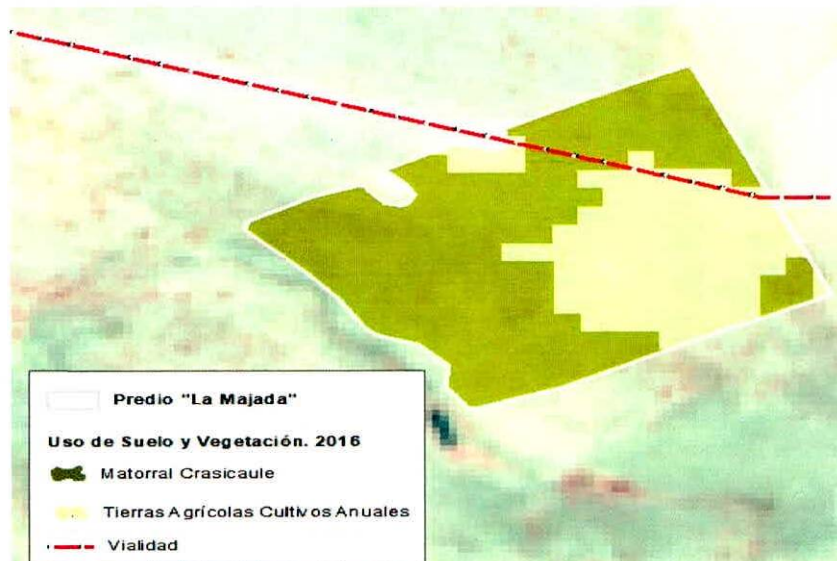


Figura 1. Capas vectoriales, como evidencia para revisión de controversia de COMPATIBILIDAD en Predios estimados para el cultivo de agave.

⁸ Google Earth 10.55.0.1 (2024). Imágenes satelitales históricas. Obtenido de <https://earth.google.com/web/> e INEGI (2012). Continuo de Elevaciones Mexicano 3.0, resolución de 15 metros.

⁹ INEGI (2010). Simulador de Flujos de Agua de Cuencas Hidrográficas. Cuerpos de agua, red hidrográfica, escala 1:50,000.

¹⁰ SICT-IMT-INEGI (2024). Red Nacional de Caminos.

¹¹ Google Earth 10.55.0.1 (2024). Imágenes satelitales históricas. Obtenido de <https://earth.google.com/web/>

JDV/GGO/ktet

DGOT/OFCIO SEMADET-DGOT-07-12-278-2025



Resolución técnica

Con base en la revisión técnica del predio **La Majada** resulta **Conflicto**, ya que cuenta con 0.00 % de área elegible para el cultivo de agave.

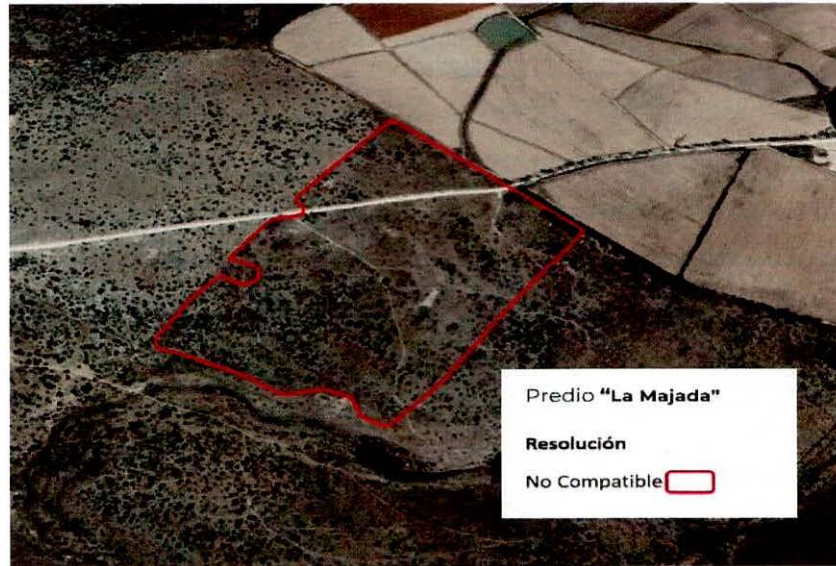


Figura 2. Imágenes de alta resolución, como evidencia para revisión de controversia de COMPATIBILIDAD en Predios estimados para el cultivo de agave. Color Natural año 2016.

JDV/GGQ/kt
DGOT/OFICIO SEMADET-DGOT-07-12-278-2025

Página 5 de 6



La presente interpretación se hace con carácter informativo, **no constituye ninguna autorización, dictamen, permiso, licencia o reconocimiento de hechos** por parte de la Secretaría de Medio Ambiente y Desarrollo Territorial del Estado de Jalisco, por lo que será la autoridad correspondiente la encargada de la evaluación final del contenido, y en su caso, la autorización del trámite correspondiente.

Sin otro particular por el momento, aprovecho la ocasión para enviarle un cordial saludo.

Atentamente
Guadalajara, Jalisco a 11 de agosto de 2025

"2025, Año de la Eliminación de la Transmisión Materno Infantil de Enfermedades Infecciosas"

Grace Gómez Quiroga

Directora de Geomática e Información
Ambiental y Territorial

Grace Gómez Quiroga

Directora de Geomática e Información Ambiental y Territorial

en vinculación con la Dirección de Sustentabilidad del Sector Productivo

Josué Díaz Vázquez
Director General de Protección
y Gestión Ambiental

Josué Díaz Vázquez

Director General de Protección y Gestión Ambiental

JDV/CGG/ktet

DGOT/OFICIO SEMADET-DGOT-07-12-278-2025

Jose Gomez Quintos
Instituto de Estadística y Geografía
Instituto de Estadística y Geografía

Jose Luis Viquez
Instituto de Estadística y Geografía
Instituto de Estadística y Geografía

Instituto de Estadística y Geografía
Instituto de Estadística y Geografía