



# Jalisco

GOBIERNO DEL ESTADO  
PODER EJECUTIVO

SECRETARÍA GENERAL  
DE GOBIERNO

DIRECCIÓN DE PUBLICACIONES

GOBERNADOR CONSTITUCIONAL DEL  
ESTADO DE JALISCO  
**ENRIQUE ALFARO RAMÍREZ**

SECRETARIO GENERAL DE GOBIERNO  
**JUAN ENRIQUE IBARRA PEDROZA**

DIRECTOR DE PUBLICACIONES  
Y DEL PERIÓDICO OFICIAL  
**EMANUEL AGUSTÍN  
ORDÓÑEZ HERNÁNDEZ**

Registrado desde el  
3 de septiembre de 1921.  
Trisemanal:  
martes, jueves y sábados.  
Franqueo pagado.  
Publicación periódica.  
Permiso número: 0080921.  
Características: 117252816.  
Autorizado por SEPOMEX.

[periodicooficial.jalisco.gob.mx](http://periodicooficial.jalisco.gob.mx)



# EL ESTADO DE JALISCO

PERIÓDICO OFICIAL



**SÁBADO 1 DE AGOSTO  
DE 2020**

**GUADALAJARA, JALISCO  
TOMO CCCXCVIII**

**34**

SECCIÓN  
III



# EL ESTADO DE JALISCO

PERIÓDICO OFICIAL

GOBERNADOR CONSTITUCIONAL  
DEL ESTADO DE JALISCO  
**ENRIQUE ALFARO RAMÍREZ**

SECRETARIO GENERAL DE GOBIERNO  
**ENRIQUE IBARRA PEDROZA**

DIRECTOR DE PUBLICACIONES  
Y DEL PERIÓDICO OFICIAL  
**EMANUEL AGUSTÍN  
ORDÓÑEZ HERNÁNDEZ**

Registrado desde el  
3 de septiembre de 1921.  
Trisemanal:  
martes, jueves y sábados.  
Franqueo pagado.  
Publicación periódica.  
Permiso número: 0080921.  
Características: 117252816.  
Autorizado por SEPOMEX.

[periodicooficial.jalisco.gob.mx](http://periodicooficial.jalisco.gob.mx)



**Jalisco**  
GOBIERNO DEL ESTADO

## CONVENIO

**Al margen un sello que dice: Gobierno del Estado de Jalisco. Secretaría de Medio Ambiente y Desarrollo Territorial.**

CONVENIO ESPECÍFICO DE COORDINACIÓN, EN LO SUCESIVO "EL CONVENIO", QUE CON EL OBJETO DE ESTABLECER LAS BASES PARA EL PROCESO DESTINADO A LA FORMULACIÓN, APROBACIÓN, EXPEDICIÓN, EJECUCIÓN, EVALUACIÓN Y MODIFICACIÓN DEL PLAN REGIONAL DE INTEGRACIÓN URBANA ASÍ COMO EL PROGRAMA DE ORDENAMIENTO ECOLÓGICO MODALIDAD REGIONAL, PARA LA REGIÓN DENOMINADA "TAPALPA", EN LO SUCESIVO "LOS INSTRUMENTOS", Y LOS PROGRAMAS MUNICIPALES DE DESARROLLO URBANO DE MUNICIPIOS INTEGRANTES DE LA REGIÓN, EN LO SUCESIVO "LOS PROGRAMAS", QUE CELEBRAN POR UNA PARTE, EL EJECUTIVO FEDERAL POR CONDUCTO DE LA SECRETARÍA DE DESARROLLO AGRARIO, TERRITORIAL Y URBANO, A QUIEN EN LO SUCESIVO SE LE DENOMINARÁ "LA SEDATU", REPRESENTADA EN ESTE ACTO POR EL ARQ. DAVID RICARDO CERVANTES PEREDO, TITULAR DE LA SUBSECRETARÍA DE ORDENAMIENTO TERRITORIAL Y AGRARIO; LA SECRETARÍA DE MEDIO AMBIENTE Y RECURSOS NATURALES, A QUIEN EN LO SUCESIVO SE LE DENOMINARÁ "LA SEMARNAT", REPRESENTADA EN ESTE ACTO POR EL DR. JORGE ARTURO ARGUETA VILLAMAR, TITULAR DE LA SUBSECRETARÍA DE PLANEACIÓN Y POLÍTICA AMBIENTAL Y ASISTIDO POR EL ENCARGADO DE DESPACHO DE LA DELEGACIÓN FEDERAL EN EL ESTADO DE JALISCO EL BIOL. ARMANDO ROMERO BARAJAS; LA COMISIÓN NACIONAL DE ÁREAS NATURALES PROTEGIDAS, EN LO SUCESIVO "LA CONANP"; REPRESENTADA EN ESTE ACTO POR SU TITULAR EL BIOL. ROBERTO AVIÑA CARLÍN Y ASISTIDO POR EL DIRECTOR DE LA REGIÓN OCCIDENTE Y PACIFICO CENTRO, EL M. EN C. HUMBERTO GABRIEL REYES GÓMEZ; Y POR LA OTRA PARTE EL GOBIERNO LIBRE Y SOBERANO DE JALISCO, EN LO SUCESIVO "EL ESTADO", POR CONDUCTO DE LA SECRETARÍA DE MEDIO AMBIENTE Y DESARROLLO TERRITORIAL, A QUIEN EN LO SUCESIVO SE LE DENOMINARÁ "LA SEMADET", REPRESENTADA EN ESTE ACTO POR SU TITULAR EL C. SERGIO HUMBERTO GRAF MONTERO; Y A QUIENES ACTUANDO EN CONJUNTO SE LES DENOMINARÁ "LAS PARTES"; CONFORME A LOS SIGUIENTES ANTECEDENTES, DECLARACIONES Y CLÁUSULAS:

### ANTECEDENTES

1. La Constitución Política de los Estados Unidos Mexicanos, última reforma publicada en el Diario Oficial de la Federación el 08 de mayo de 2020, en

su artículo 4 párrafo quinto, establece que toda persona tiene derecho a un medio ambiente sano para su desarrollo y bienestar, aspiración que el Estado debe materializar y garantizar. Por lo que uno de los aspectos que deben considerarse elementalmente para lograrlo son los asentamientos humanos, dictando para los mismos, las medidas necesarias que territorialmente los ordenen, y entonces coadyuvar con ello, a que el desarrollo nacional sea integral y sustentable; esto conforme a lo señalado por los artículos 25, 26 y 27 de la propia Carta Magna.

2. La Ley de Planeación, última reforma publicada en el Diario Oficial de la Federación el 16 de febrero de 2018, en su artículo 3, determina que la planeación nacional del desarrollo consiste en la ordenación racional y sistemática de acciones que, con base en el ejercicio de las atribuciones del Ejecutivo Federal en materia de regulación y promoción de la actividad económica, social, política, cultural, de protección al ambiente y aprovechamiento racional de los recursos naturales, tiene como propósito la transformación de la realidad del país de conformidad con las normas, principios y objetivos que la Constitución Federal y las leyes establecen; por lo que, las dependencias y entidades de la Administración Pública Federal deberán planear y conducir sus actividades sujetándose a los objetivos y prioridades de la planeación nacional del desarrollo.
3. La misma ley en sus artículos 33 y 34 faculta al Ejecutivo Federal para convenir con los gobiernos de las entidades federativas la coordinación que se requiera para que éstos participen en la planeación nacional del desarrollo y coadyuven, en el ámbito de sus respectivas competencias, a la consecución de los objetivos de la misma.
4. Una de las leyes reglamentarias de los aspectos anteriores lo constituye la Ley General de Asentamientos Humanos, Ordenamiento Territorial y Desarrollo Urbano, última reforma publicada en el Diario Oficial de la Federación el 06 de enero de 2020, cuyas disposiciones tienen como objeto elementalmente: fijar las normas básicas e instrumentos de gestión de observancia general, para ordenar el uso del territorio y los Asentamientos Humanos en el país, con pleno respeto a los derechos humanos y en los que participen de manera concurrente dentro del

ámbito de sus propias atribuciones los diferentes órdenes de gobierno, observando y garantizando en todo momento la protección y el acceso equitativo a los espacios públicos; sus disposiciones buscan también, definir los principios para determinar las provisiones, reservas, usos del suelo y destinos de áreas y predios que regulan la propiedad en los centros de población, propiciando los mecanismos que permitan la participación ciudadana en los procesos de planeación y gestión del territorio con base en el acceso a información transparente, completa y oportuna.

5. La misma ley, presenta como objeto la creación de espacios e instrumentos que garanticen la corresponsabilidad del gobierno y la ciudadanía en la formulación, seguimiento y evaluación de la política pública en la materia. Lo anterior, según lo establecido por la fracción V del artículo 1.
6. La Ley General de Asentamientos Humanos, Ordenamiento Territorial y Desarrollo Urbano en su artículo 7 determina que las atribuciones en materia de ordenamiento territorial, asentamientos humanos, desarrollo urbano y desarrollo metropolitano, serán ejercidos de manera concurrente por la Federación, las entidades federativas, los municipios y las Demarcaciones Territoriales, en el ámbito de la competencia que les otorga la Constitución Política de los Estados Unidos Mexicanos y dicha Ley, así como a través de los mecanismos de coordinación y concertación que se generen; enuncia además en su artículo 10 fracción V que corresponde al Estado formular, aprobar y administrar su programa estatal de ordenamiento territorial y desarrollo urbano, así como vigilar y evaluar su cumplimiento con la participación de los municipios y la sociedad.
7. El ordenamiento territorial como materia concurrente, es regulado también por la Ley General del Equilibrio Ecológico y la Protección al Ambiente, última reforma publicada en el Diario Oficial de la Federación el 5 de junio de 2018, misma que en su artículo 4 prevé la concurrencia de competencias entre la Federación, los Estados y los municipios en materia de equilibrio ecológico y protección al ambiente; dicha Ley determina en el artículo 20 Bis 1 que **“LA SEMARNAT”** deberá apoyar

técnicamente la formulación y la ejecución de los Programas de Ordenamiento Ecológico del territorio en sus modalidades regional y local; así, en su artículo 20 Bis 2, señala que los Gobiernos de los Estados y del Distrito Federal, en los términos de las leyes locales aplicables, podrán formular y expedir programas de ordenamiento ecológico regional, que abarquen la totalidad o una parte del territorio de una entidad federativa. Dicho artículo en su tercer párrafo, señala que cuando un programa de ordenamiento ecológico regional incluya un área natural protegida que sea competencia de la Federación, o parte de ella, el programa debe ser elaborado y aprobado en forma conjunta por **"LA SEMARNAT"**, los gobiernos de los Estados, la Ciudad de México y Municipios en que se ubique dicha área, según corresponda. Y un aspecto elemental por el tema que ocupa el presente convenio, lo constituye lo establecido por la misma Ley en su artículo 23 que enlista los criterios ambientales que deben aplicarse en la planeación y regulación de los asentamientos humanos, estableciendo en particular, que los planes o programas de desarrollo deberán tomar en cuenta los lineamientos y estrategias contenidas en los programas de ordenamiento ecológico.

8. Por su parte el Reglamento de la Ley General del Equilibrio Ecológico y la Protección al Ambiente en materia de Ordenamiento Ecológico, última reforma publicada en el Diario Oficial de la Federación el 31 de octubre de 2014, aplicable en competencia Federal establece, en sus artículos 6, 7, 8, 9 y 38 las bases para la instrumentación de los procesos en esa materia, que deben tener como resultados convenios de coordinación, programas que contengan el modelo de ordenamiento en que se incluya la regionalización o determinación de zonas ecológicas, las estrategias ecológicas aplicables al modelo de ordenamiento y bitácora ambiental, así como la conformación de espacios de representación regional de las autoridades de los tres órdenes de gobierno.
9. La Ley General de Asentamientos Humanos, Ordenamiento Territorial y Desarrollo Urbano, establece como política de carácter global, sectorial y regional a la planeación, regulación y evaluación del Ordenamiento Territorial de los Asentamientos Humanos y del Desarrollo Urbano de los Centros de Población; política que coadyuva al logro del desarrollo

integral y sustentable al que aspira el Estado Mexicano: según lo señalado por su artículo 22.

10. La ley referida establece en su artículo 45 que los planes y programas de Desarrollo Urbano deberán considerar los ordenamientos ecológicos y los criterios generales de regulación ecológica de los Asentamientos Humanos establecidos en el artículo 23 de la Ley General del Equilibrio Ecológico y la Protección al Ambiente y en las normas oficiales mexicanas en materia ecológica.
11. En el tenor anterior es que las entidades federativas, al formular sus programas estatales de ordenamiento territorial y desarrollo urbano correspondientes, deberán considerar elementalmente lo siguiente:
  - I. Los lineamientos generales de articulación y congruencia con la estrategia nacional de ordenamiento territorial;
  - II. El análisis y congruencia territorial con el programa nacional de ordenamiento territorial y desarrollo urbano, los programas de ordenamiento ecológico, de prevención de riesgos y de otros programas sectoriales que incidan en su ámbito territorial estatal, y
  - III. El marco general de leyes, reglamentos y normas, y los planes territoriales de ámbitos territoriales más amplios o que se inscriben en el plan o programa en formulación.
12. Por otro lado, el Código Urbano para el Estado de Jalisco, en el artículo 78 apartado A, última reforma publicada en el Periódico Oficial "El Estado de Jalisco" el 27 de febrero de 2020, precisa que el Sistema Estatal de Planeación para el Ordenamiento Territorial y el Desarrollo Urbano se integrará por un conjunto de programas y planes, de desarrollo y ejecución obligatorios, articulados entre sí, en relación directa con los ordenamientos ecológicos y los atlas de riesgo, organizados de la siguiente manera: I. Programas de Desarrollo Urbano, que contiene a los siguientes: a) Programa Estatal; b) Programas Municipales de Desarrollo Urbano; y c) Programas de Desarrollo Metropolitano; así como a los II. Instrumentos de Referencia, que incluye a los siguientes: a) Planes Regionales de Integración Urbana; b) Planes de Ordenamiento Territorial Metropolitano; c) Programas de Ordenamiento Ecológico Regional del Estado; d) Programas de Ordenamiento Ecológico Local; e) Atlas Estatal

de Riesgo; f) Atlas Metropolitano de Riesgo; y g) Atlas Municipal de Riesgo; por último, se incluyen a los III. Planes de Desarrollo Urbano Derivados, que incluyen a: a) Planes de Desarrollo Urbano de Centro de Población; y b) Planes Parciales de Desarrollo Urbano.

Además señala, en la fracción VII del apartado B del propio artículo 78, que los programas y planes de Regulación del Ordenamiento Territorial de los Asentamientos Humanos y de Desarrollo Urbano, además de los aspectos que específicamente señale este Código, deberán contener al menos: la consideración de los ordenamientos ecológicos y los criterios generales de regulación ecológica de los asentamientos humanos establecidos en el artículo 23 de la Ley General del Equilibrio Ecológico y la Protección al Ambiente y en las normas oficiales mexicanas en materia ecológica;

También señala en el último párrafo del artículo citado que, los municipios podrán fusionar el Programa de Ordenamiento Ecológico Local y el Programa Municipal de Desarrollo Urbano en un único instrumento.

13. Es de destacar que como "Instrumentos de Referencia", en el artículo 78 apartado A fracción II del Código Urbano para el Estado de Jalisco se encuentran el Programa de Ordenamiento Ecológico Regional del Estado, referido en líneas precedentes, y el Plan Regional de Integración Urbana. Éste último constituye un conjunto de estudios, acciones e instrumentos para promover y orientar el desarrollo urbano sustentable de los centros de población y las áreas de influencia común que los delimitan, instrumento que encuentra su fundamento en los numerales 108, 109, 110, 111, 112 y 113 del mismo Código.
14. Para efectos del presente Convenio de Coordinación, se establece que la **Región "TAPALPA"** es aquella delimitada por los territorios de "**LOS MUNICIPIOS**" a saber: **ATEMAJAC DE BRIZUELA, CHIQUILISTLAN, SAN GABRIEL Y TAPALPA**, todos ellos del Estado de Jalisco. La delimitación se muestra en el siguiente plano:







15. Entre las atribuciones conferidas a **“LA SEMADET”** en el artículo 6° fracción VII de la Ley Estatal del Equilibrio Ecológico y la Protección al Ambiente, última reforma publicada en el Periódico Oficial “El Estado de Jalisco” el 21 de abril de 2020, se determina la relativa a la elaboración del ordenamiento ecológico regional del Estado, en las escalas necesarias para la planeación estatal y municipal del uso sustentable del territorio en las diferentes regiones de la entidad, en coordinación con la federación y los gobiernos municipales, en sus respectivas esferas de competencia; instrumento que debe sustentarse en los criterios y procedimientos establecidos en la ley de referencia, aunado a lo anterior, dichos criterios deberán estar vinculados con la regulación ambiental de los asentamientos humanos referida en los artículos 22, 23, 24 y 25 de la misma Ley Estatal.

16. Que entre los instrumentos caracterizados como "Programas de Desarrollo Urbano" en el artículo 78 apartado A fracción I de el Código Urbano para el Estado de Jalisco, se encuentran los Programas Municipales de Desarrollo Urbano y, a fin de garantizar la debida congruencia y la armonización entre el nivel regional y las respectivas delimitaciones de los centros de población, **"EL ESTADO"** ha suscrito convenio específico con Municipios que conforman la Región **"TAPALPA"** que permite que **"LA SEMADET"** conduzca la elaboración de los respectivos Programas Municipales de Desarrollo Urbano a fin de integrarlos en un proceso conjunto entre **"LOS INSTRUMENTOS"**.
17. **"LOS INSTRUMENTOS"** y **"LOS PROGRAMAS"** son elementales para gestionar, planificar y ordenar de manera concurrente y ordenada el territorio desde una perspectiva urbana y ambiental armonizada, con la finalidad prioritaria de garantizar un medio ambiente sano para el desarrollo y bienestar de las comunidades, así como para preservar y restaurar el equilibrio ecológico de los ecosistemas y promover en conjunto un desarrollo sustentable en la Región **"TAPALPA"** , y en consecuencia en el Estado de Jalisco.
18. Que la tendencia del deterioro de la calidad de vida de las comunidades y la crisis ambiental por la que atraviesan las ciudades se ha debido, en gran medida, a la falta de planificación coordinada y congruente del crecimiento de los asentamientos humanos y los procesos de urbanización en función de los elementos naturales existentes; conscientes de ello, en cumplimiento a la obligatoriedad de hacer compatibles el ordenamiento ecológico del territorio y la ordenación y regulación de los asentamientos humanos, incorporando las previsiones correspondientes en los programas de ordenamiento ecológico regionales y locales, así como en los planes o programas de desarrollo urbano que resulten aplicables, de conformidad a lo dispuesto por el artículo 20 Bis 4 y 20 Bis 5 de la Ley General del Equilibrio Ecológico y Protección al Ambiente es que, **"LAS PARTES"** coincidimos en suscribir el presente convenio con el objeto de realizar acciones y conjuntar recursos tendientes a la ordenación y planificación del territorio en función del patrimonio natural, de los medios de transformación de los recursos naturales, de los costos y beneficios que éstos aportan a la sociedad en su

conjunto, de ahí que la obligación estipulada en el artículo 20 Bis 5 de la Ley General del Equilibrio Ecológico y Protección al Ambiente atribuya a las autoridades locales el deber de hacer compatibles el ordenamiento ecológico del territorio y la ordenación y regulación de los asentamientos humanos.

19. Que a partir de la firma del Convenio Marco de Coordinación suscrito en el Estado, Jalisco a los 27 (veintisiete) días del mes de enero de 2020 (dos mil veinte), en adelante **"EL CONVENIO MARCO"**, suscrito entre el Gobierno Federal, por conducto de **"LA SEDATU"** y **"LA SEMARNAT"**; y **"EL GOBIERNO DEL ESTADO"** de Jalisco, con objeto de establecer las bases para el desarrollo conjunto de los procesos de planeación territorial y ambiental que compatibilicen y complementen la formulación y las disposiciones de los instrumentos en materia ecológica, territorial y de desarrollo urbano, de cobertura estatal, regional, incluyendo los metropolitanos y de zonas conurbadas o los de competencia municipal del Estado de Jalisco que correspondan, se establecieron diversos compromisos de **"LAS PARTES"** para, entre otros, participar en los convenios específicos para el desarrollo de los procesos que las autoridades competentes promuevan, en las materias del objeto del presente convenio.
20. En observancia de las disposiciones aplicables a la planeación territorial ecológica y urbana descritas en el presente apartado de antecedentes, **"LAS PARTES"** acuerdan la celebración de **"EL CONVENIO"** para la formulación, aprobación, expedición, ejecución, evaluación y modificación de los siguientes instrumentos: 1) El Plan Regional de Integración Urbana; 2) El Programa de Ordenamiento Ecológico modalidad Regional para la Región **"TAPALPA"** y 3) los Programas Municipales de Desarrollo Urbano correspondientes a Municipios integrantes de dicha Región; mismos que guardarán congruencia entre sí y se conformarán en documento único de observancia obligatoria.
21. Que dentro de los límites del Estado de Jalisco se encuentran diversas Áreas Naturales Protegidas de competencia Federal que son motivo de la coordinación y la concurrencia de las dependencias firmantes de

# EL ESTADO DE JALISCO

## PERIÓDICO OFICIAL

12

acuerdo a lo estipulado en el tercer párrafo del artículo 20 BIS 2 de la Ley General del Equilibrio Ecológico y la Protección al Ambiente.

Dentro de la Región **"TAPALPA"** se encuentran las Áreas Naturales Protegidas a) competencia de la Federación denominada, Parque Nacional Nevado de Colima y b) competencia Estatal denominada, Parque Estatal Bosque Mesófilo Nevado de Colima y que se describen en la siguiente tabla:

Área Natural Protegida	Municipios integrados en el Decreto	Municipios de la Región "Tapalpa" Incluidos en las Anp's	Extensión territorial Municipal dentro del Decreto en hectáreas (ha)	Superficie Total a Trabajar hectáreas (ha)
Parque Nacional Nevado de Colima  Extensión Total 6554.75 ha, corresponden a Jalisco: 5,467.19 ha  (Competencia Federal).	Tuxpan, Zapotitlán de Vadillo, San Gabriel y Zapotitlán el Grande en el Estado de Jalisco, y Cuauhtémoc y Comala en el Estado de Colima	<i>San Gabriel</i>	344.071041 ha.	344.07 ha.
Fuente: Con base en el Programa de Conservación y Manejo Parque Nacional Volcán Nevado de Colima, CONANP 2006.			Fuente: Con base en el Acuerdo DIGELAG ACU 013/2012 de fecha 7 de marzo de 2012, Acuerdo que autoriza el Mapa General de Jalisco 2012. DatUm WGS84 UTM Zone 13	
Parque Estatal Bosque Mesófilo Nevado de Colima  Extensión Total en Jalisco: 7,213.04 ha.  (Competencia Estatal).	San Gabriel, Tuxpan, Zapotitlán de Vadillo y Zapotitlán El Grande, todos del Estado de Jalisco.	San Gabriel	32.897961 ha.	32.90 ha.
Fuente: Decreto Acuerdo DIGELAG ACU 032/2009 de fecha 11 de julio de 2009, Acuerdo que declara Área Natural Protegida de Competencia Estatal al Parque Estatal Bosque Mesófilo Nevado de Colima.			Fuente: Con base en el Acuerdo DIGELAG ACU 013/2012 de fecha 7 de marzo de 2012, Acuerdo que autoriza el Mapa General de Jalisco 2012. DatUm WGS84 UTM Zone 13	

### DECLARACIONES

**I. DECLARA "LA SEDATU", A TRAVÉS DE SU REPRESENTANTE QUE:**

- I.1.** Es una dependencia de la Administración Pública Federal Centralizada, en términos de lo establecido en los artículos 90 de la Constitución Política de los Estados Unidos Mexicanos; 1º, 2º fracción I, 26 y 41 de la Ley Orgánica de la Administración Pública Federal, última reforma publicada en el Diario Oficial de la Federación el 22 de enero de 2020.
  
- I.2.** Conforme a las atribuciones contenidas en el artículo 41 de la Ley Orgánica de la Administración Pública Federal, tiene entre otras atribuciones: impulsar, en coordinación con las autoridades estatales y municipales, la planeación y el ordenamiento del territorio nacional para su máximo aprovechamiento, con la formulación de políticas que armonicen: el crecimiento o surgimiento de asentamientos humanos y centros de población; el desarrollo urbano con criterios uniformes respecto de la planeación, control y crecimiento con calidad de las ciudades y zonas metropolitanas del país, además de los centros de población en general, así como su respectiva infraestructura de comunicaciones y de servicios; la planeación habitacional y del desarrollo de vivienda; y el aprovechamiento de las ventajas productivas de las diversas regiones del país. Asimismo, aplicar los preceptos agrarios del artículo 27 constitucional, así como las leyes agrarias y sus reglamentos, en lo que no corresponda a otras dependencias, entidades u otras autoridades en la materia; planear y proyectar la adecuada distribución de la población y la ordenación territorial de los centros de población, ciudades y zonas metropolitanas, bajo criterios de desarrollo sustentable, conjuntamente con las dependencias y entidades de la Administración Pública Federal competentes, y coordinar las acciones que el Ejecutivo Federal convenga con los gobiernos de las entidades federativas y municipales para la realización de acciones en esta materia, con la participación de los sectores social y privado; elaborar, apoyar y ejecutar programas para satisfacer las necesidades de suelo urbano y el establecimiento de provisiones y reservas territoriales para el adecuado desarrollo de los centros de población, en coordinación con las dependencias y entidades de la Administración Pública Federal correspondientes y los gobiernos de las entidades federativas y municipales, y con la participación de los diversos grupos sociales.

- 1.3.** En la firma del presente instrumento jurídico, asiste el Arq. David Ricardo Cervantes Peredo, quien fue nombrado el 8 de noviembre de 2019, por el Presidente Constitucional de los Estados Unidos Mexicanos, Lic. Andrés Manuel López Obrador, como Subsecretario de Ordenamiento Territorial y Agrario, quien cuenta con facultades para celebrar el presente convenio,, de conformidad con lo dispuesto en los artículos 7 fracción XI y 8 del Reglamento Interior de la Secretaría de Desarrollo Agrario, Territorial y Urbano.
- 1.4.** Para efectos del presente Convenio señala como domicilio para los efectos del presente Convenio de Coordinación, el ubicado en Avenida Heroica Escuela Naval Militar Número 701, Colonia Presidentes Ejidales, Segunda Sección, Demarcación Territorial Coyoacán, C.P. 04470, en la Ciudad de México.

**II. DECLARA “LA SEMARNAT”, A TRAVÉS DE SU REPRESENTANTE QUE:**

- II.1.** Es una dependencia de la Administración Pública Federal Centralizada, en términos de lo establecido en los artículos 90 de la Constitución Política de los Estados Unidos Mexicanos, 1º, 2º fracción I, 26 y 32 Bis de la Ley Orgánica de la Administración Pública Federal.
- II.2.** De conformidad con lo establecido en las fracciones I, II, III, V, VIII, X, XI XVII y XXII del artículo 32 Bis, de la referida Ley Orgánica, le corresponde a **“LA SEMARNAT”**, entre otros asuntos, fomentar la protección, restauración, conservación de los ecosistemas y recursos naturales, bienes y servicios ambientales con el fin de propiciar su aprovechamiento y desarrollo sustentable, formular y conducir la política nacional en materia de recursos naturales, siempre que no estén encomendados expresamente a otra dependencia; administrar y regular el uso y promover el aprovechamiento sustentable de los recursos naturales que corresponden a la Federación; vigilar y estimular, en coordinación con las autoridades federales, estatales y municipales, el cumplimiento de las leyes, normas oficiales mexicanas y programas relacionados con recursos naturales, medio ambiente, agua, bosques, flora y fauna silvestre, terrestre y acuática y demás materias de

- competencia de la Secretaría, así como en su caso imponer las sanciones procedentes; promover el ordenamiento ecológico del territorio nacional, en coordinación con los tres órdenes de gobierno con la participación de los particulares; y concertar acciones e inversiones con los sectores social y privado para la protección y restauración del ambiente.
- II.3.** El Dr. Arturo Argueta Villamar, en su carácter de Subsecretario de Planeación y Política Ambiental, está facultado para suscribir el presente Convenio, de conformidad con lo previsto en los artículos 2, fracción II, 6, fracción XVII, y 7, fracciones I, II y V del Reglamento Interior de la Secretaría de Medio Ambiente y Recursos Naturales y que dicha Subsecretaría, tiene entre sus atribuciones las de coordinar e integrar las políticas ambientales, los programas, las acciones, directrices y metas de planeación del Sector Medio Ambiente y Recursos Naturales; proponer al Secretario las acciones y estrategias que se requieran para la formulación, ejecución y evaluación de los instrumentos de planeación del Sector, con la participación que corresponda a las demás unidades administrativas, órganos desconcentrados de la Secretaría y organismos públicos descentralizados del mismo; así como la conducción de las políticas, procesos, instrumentos y acciones que se requieran en materia de financiamiento estratégico.
- II.4.** De conformidad con el artículo 40, fracción VI del Reglamento Interior, el Encargado de Despacho de la Delegación Federal en el Estado de Jalisco, el C. Biol. Armando Romero Barajas, cuenta con facultades necesarias para suscribir el presente Convenio.
- II.5.** Para efectos del presente Convenio, **"LA SEMARNAT"**, señala como domicilio Avenida Ejército Nacional número 223, Colonia Anáhuac I Sección, Demarcación Territorial Miguel Hidalgo, C.P. 07700, Ciudad de México.
- III. DECLARA "LA CONANP", A TRAVÉS DE SU REPRESENTANTE QUE:**
- III.1.** De conformidad con lo dispuesto por los artículos 2º, fracción I y 26 de la Ley Orgánica de la Administración Pública Federal, **"LA SEMARNAT"** es

una dependencia centralizada del Poder Ejecutivo Federal, con las atribuciones que expresamente le señala el artículo 32 Bis del citado ordenamiento, así como con aquellas que en forma específica se le atribuyen en otras disposiciones jurídicas.

**III.2.** En términos del Artículo 17 de la Ley Orgánica antes citada y 41 del Reglamento Interior de **"LA SEMARNAT"**, para la más eficaz atención y eficiente despacho de los asuntos de su competencia, **"LA SEMARNAT"** cuenta con diversos órganos administrativos desconcentrados que le están jerárquicamente subordinados, entre los cuales, de conformidad con lo dispuesto en el Artículo 2º, fracción XXXI inciso "b" del mismo Reglamento Interior, se encuentra **"LA CONANP"** a quien le corresponde las atribuciones establecidas en el Artículo 70 del citado ordenamiento reglamentario, entre las que se encuentran las que en materia de áreas naturales protegidas son competencia de la Federación, así como en lo previsto **"LA LGEEPA"**, y demás leyes y reglamentos, decretos y Acuerdos, salvo las que directamente correspondan al Presidente de la República, al Secretario o a otra unidad administrativa de **"LA SEMARNAT"**, conforme a las disposiciones jurídicas aplicables.

**III.3. Biól. Roberto Aviña Carlín**, en su carácter de Comisionado Nacional de Áreas Naturales Protegidas, cuenta con facultades suficientes para celebrar los actos jurídicos, convenios y contratos que se requieran para el ejercicio de las atribuciones de este órgano administrativo desconcentrado, de conformidad con lo establecido en el artículo 42 del Reglamento Interior de la Secretaría de Medio Ambiente y Recursos Naturales.

**III.4.** Dentro de las Unidades Administrativas que conforman **"LA CONANP"**, de conformidad con lo establecido por los artículos 71 fracción VIII y 79 fracción XIII y 80 fracción XV del Reglamento Interior de **"LA SEMARNAT"**, se encuentran la Direcciones Regionales, quien tiene entre otras atribuciones la de participar en la elaboración y ejecución de los programas de ordenamiento ecológico regionales, locales y marinos en donde se ubiquen las áreas naturales protegidas competencia de la Federación y sus zonas de influencia, así como las áreas de refugio para proteger especies acuáticas, en coordinación con las unidades administrativas competentes de **"LA SEMARNAT"**.



**III.5.** En atención al inciso II.3 de la Declaraciones de **“LA SEMARNAT”** descrito en el **“CONVENIO MARCO”** y conformidad con lo establecido por el Artículo 71 fracción VIII y 79,fracciones XVIII y XXXVI del Reglamento Interior de la Secretaría de Medio Ambiente y Recursos Naturales; en correlación con los artículos primero, segundo numeral 5, del “Acuerdo por el que se modifican los Artículos Segundo, Tercero y se adiciona el Artículo Segundo Bis, del Acuerdo por el que se establecen nueve direcciones regionales de la Comisión Nacional de Áreas Naturales Protegidas, publicado el 20 de julio de 2007 publicado en el Diario Oficial de la Federación el pasado 22 de mayo del año 2017; se encuentra la Dirección Regional Occidente y Pacífico Centro, representada por su Titular el **M. en C. Humberto Gabriel Reyes Gómez quien** cuenta con las atribuciones necesarias para suscribir el presente instrumento jurídico.

**III.6.** Para los efectos legales del presente Convenio, señala como su domicilio el ubicado en Avenida Francisco I. Madero Oriente número 369, Palacio Federal planta baja, Centro Histórico, C.P. 58000, Morelia Michoacán.

**IV. DECLARA “EL ESTADO”, A TRAVÉS DE SU REPRESENTANTE QUE:**

**IV.1** De conformidad con los artículos 40, 42 fracción I y 43 de la Constitución Política de los Estados Unidos Mexicanos y el artículo 1º de la Constitución Política del Estado de Jalisco, es un Estado libre y soberano que forma parte integrante de la Federación y tiene personalidad jurídica propia.

**IV.2. “EL ESTADO”,** a través de la Secretaría de Medio Ambiente y Desarrollo Territorial, está representado en este acto por el C. Sergio Humberto Graf Montero, en su carácter de Secretario, cuenta con facultades para suscribir el presente convenio conforme a lo dispuesto por los artículos 46 y 49 de la Constitución Política del Estado de Jalisco; 3 numeral 1 fracción I, 5 numeral 1 fracciones II y XVI, 7 numeral 1 fracción III, 14, 15 numeral 1 fracciones III, VI y XVIII, 16 numeral 1 fracción XII y 28 numeral 1 fracciones XXXII, XXXIII y XLII de la Ley Orgánica del Poder Ejecutivo del Estado de Jalisco, así como los artículos 5, 6 y 7 del Reglamento Interno de la Secretaría de Medio Ambiente y Desarrollo Territorial.

**IV.3. "EL ESTADO"**, a través de su representante ha suscrito el Convenio de Coordinación entre el Gobierno del Estado de Jalisco y los municipios integrantes de la Región **"TAPALPA"**, con el objeto de llevar a cabo los procesos de formulación, aprobación, expedición, ejecución, evaluación y modificación de los **"INSTRUMENTOS"** y **"LOS PROGRAMAS"**. Lo anterior suscrito en el municipio de Tapalpa, Jalisco el día 07 siete de junio de 2019 dos mil diecinueve.

**IV.4.** Para los efectos legales del presente Convenio, señala como su domicilio legal el ubicado en Circunvalación Agustín Yáñez número 2343, Colonia Moderna, C. P. 44130, en la Ciudad de Guadalajara, Jalisco.

**V. DECLARAN "LAS PARTES", A TRAVÉS DE SU REPRESENTANTE QUE:**

**V.1.** Reconocen mutuamente la personalidad con la que se ostentan para la suscripción del presente Convenio y que está relacionada con el **"CONVENIO MARCO"**, suscrito entre las partes y descrito en las declaraciones.

**V.2.** Es su voluntad suscribir **"EL CONVENIO"**, a fin de establecer las bases, los mecanismos y los compromisos de cada una de ellas para la formulación, aprobación, expedición, ejecución, evaluación, seguimiento y, en su caso, la modificación de **"LOS INSTRUMENTOS"** y **"LOS PROGRAMAS"**.

**CLÁUSULAS**

**PRIMERA. OBJETO. "EL CONVENIO"** tiene por objeto que **"LAS PARTES"**, en el ejercicio de sus respectivas competencias y atribuciones, realicen acciones de manera conjunta para colaborar en el proceso integrado de formulación, aprobación, expedición, ejecución, evaluación y modificación de **"LOS INSTRUMENTOS"** y **"LOS PROGRAMAS"** siguientes: 1) El Plan Regional de Integración Urbana; 2) El Programa de Ordenamiento Ecológico Regional de la Región **"TAPALPA"**; y 3) los Programas Municipales de Desarrollo Urbano de Municipios integrantes de dicha Región en el Estado de Jalisco, mismos que guardarán congruencia entre sí y que se conformarán en documento único de observancia obligatoria.

Para efectos de **"EL CONVENIO"**, **"LAS PARTES"** reconocen que el proceso de ordenamiento ecológico, territorial y de desarrollo urbano que instrumentarán abarca las etapas de Caracterización, Diagnóstico, Pronóstico y Estrategia en la elaboración de **"LOS INSTRUMENTOS"** y la Delimitación de los Centros de Población y la propuesta de Zonificación Primaria en **"LOS PROGRAMAS"** así como la realización de la bitácora ambiental y urbana, esta última se elaborará con base a los términos de referencia que se establezcan para tal efecto, mediante la cual se evaluará y dará seguimiento a su efectividad y cumplimiento.

**SEGUNDA. COMPROMISO DE "LAS PARTES"**. Para el cumplimiento del objeto del presente Convenio **"LAS PARTES"** se comprometen a:

- a) Aportar conforme a sus atribuciones y ámbito de competencia los elementos y datos técnicos necesarios para el cumplimiento de **"EL CONVENIO"** y para el adecuado proceso de formulación, aprobación, expedición, ejecución, evaluación y seguimiento de **"LOS INSTRUMENTOS"** y **"LOS PROGRAMAS"**;
- b) Integrar de manera coordinada las metodologías, procedimientos, estrategias y los modelos relacionados, que le den sustento a **"LOS INSTRUMENTOS"** y **"LOS PROGRAMAS"**, así como las estrategias ecológicas, territoriales y de desarrollo urbano aplicables al territorio materia de **"EL CONVENIO"**; de conformidad con lo establecido en la Ley General del Equilibrio Ecológico y Protección al Ambiente, su Reglamento en materia de Ordenamiento Ecológico, la Ley General de Asentamientos Humanos, Ordenamiento Territorial y Desarrollo Urbano y las demás leyes aplicables para el Estado de Jalisco;
- c) Aprobar **"LOS INSTRUMENTOS"** y **"LOS PROGRAMAS"**, conforme a los lineamientos previstos en los ordenamientos propios de las materias;
- d) Instrumentar los mecanismos más apropiados que permitan llevar a cabo la evaluación permanente y sistemática de los procesos de ordenamiento ecológico, territorial y de planeación del desarrollo urbano, en las materias del presente Convenio;
- e) Conducir sus acciones, en el marco de sus facultades y atribuciones, considerando las disposiciones y estrategias derivadas de la formulación, aprobación, expedición, ejecución, evaluación, seguimiento y, en su caso, la modificación de **"LOS INSTRUMENTOS"** y **"LOS PROGRAMAS"**;

- f) Dentro de su ámbito de competencia, Supervisar que **“LOS INSTRUMENTOS”** y **“LOS PROGRAMAS”** guarden congruencia con los ordenamientos superiores, relacionados con los programas y estrategias nacionales de ordenamiento ecológico, territorial y desarrollo urbano e incorporarlos a los sistemas de información ecológicos, territorial y de desarrollo urbano nacionales; y
- g) En los casos que corresponda conforme a sus atribuciones podrán realizar convenios con los municipios que realicen los instrumentos locales y municipales relacionados con **“LOS INSTRUMENTOS”** y **“LOS PROGRAMAS”**, procurando la adecuada congruencia, integración y armonización de éstos.

**TERCERA. COMPROMISOS DE “LA SEDATU”:**

- a) Apoyar técnicamente y participar de manera coordinada con **“LAS PARTES”**, conforme al ámbito de sus competencias, en la formulación, aprobación expedición, ejecución, evaluación y modificación de **“LOS INSTRUMENTOS”** y **“LOS PROGRAMAS”** y emitir las recomendaciones que en su caso correspondan;
- b) Aportar los elementos y datos técnicos necesarios para el cumplimiento de los fines del presente Convenio, así como promover, conforme al ámbito de competencia de las dependencias y entidades paraestatales federales cuya cooperación se requiera, la realización de las acciones que se detallen en los convenios específicos, anexos técnicos y de ejecución que en su caso se suscriban; y
- c) Conducir sus acciones y ejercer sus atribuciones legales, considerando las disposiciones y estrategias derivadas para la formulación, aprobación, expedición, ejecución, evaluación y modificación, de **“LOS INSTRUMENTOS”** y **“LOS PROGRAMAS”**, en el marco de las respectivas facultades y atribuciones legales.

**CUARTA. COMPROMISOS DE “LA SEMARNAT”:**

- a) Apoyar técnicamente y participar de manera coordinada, involucrando a la Comisión Nacional de Áreas Naturales Protegidas, conforme el ámbito de su competencia, con **“LAS PARTES”**, en la formulación, aprobación expedición, ejecución, evaluación y modificación de **“LOS**

**INSTRUMENTOS** y **“LOS PROGRAMAS”** y emitir las recomendaciones que en su caso correspondan;

- b) Aportar los elementos y datos técnicos necesarios para el cumplimiento de los fines del presente Convenio, así como promover, conforme al ámbito de competencia de las dependencias y entidades paraestatales federales cuya cooperación se requiera, la realización de las acciones que se detallan en los convenios específicos, anexos técnicos y de ejecución que en su caso se suscriban; y
- c) Conducir sus acciones y ejercer sus atribuciones legales, considerando las disposiciones y estrategias derivadas para la formulación, aprobación, expedición, ejecución, evaluación y modificación, de **“LOS INSTRUMENTOS”** y **“LOS PROGRAMAS”**, en el marco de las respectivas facultades y atribuciones legales.

**QUINTA. COMPROMISOS DE “LA CONANP”:**

- a) Participar con **“LAS PARTES”** en la elaboración y ejecución del programa de ordenamiento ecológico regional donde se ubique el área natural protegida competencia de la Federación y emitir las recomendaciones que en su caso correspondan;
- b) Conforme a sus atribuciones aportará los elementos y datos técnicos necesarios para el cumplimiento de los fines del presente Convenio, y
- c) Conducir sus acciones y ejercer sus atribuciones para la formulación, aprobación, expedición, ejecución, evaluación, seguimiento y, en su caso, la modificación, de **“LOS INSTRUMENTOS”** y **“LOS PROGRAMAS”**, vinculados con el programa de ordenamiento ecológico regional en donde se ubique el área natural protegida competencia de la Federación

**SEXTA. COMPROMISOS DE “EL ESTADO”**

- a) Promover la transparencia de los procesos materia del presente Convenio, mediante el acceso, publicación y difusión de la información generada, los métodos utilizados y resultados obtenidos, ello de conformidad con las leyes de la materia;
- b) Coordinarse con **“LA SEMARNAT”**, **“LA SEDATU”** y **“LA CONANP”** con el fin de que se establezcan con toda claridad las bases y mecanismos a que se sujetarán para la formulación, aprobación, expedición, ejecución,

evaluación y modificación de **“LOS INSTRUMENTOS”** y **“LOS PROGRAMAS”**; y

- c) Promover la corresponsabilidad de sus sectores involucrados en la planeación territorial, a fin de establecer las bases y mecanismos a que se sujetarán para apoyar la formulación, aprobación, expedición, ejecución, evaluación y modificación de **“LOS INSTRUMENTOS”** y **“LOS PROGRAMAS”**.

**SÉPTIMA. DE LAS INSTANCIAS DE COORDINACIÓN ENTRE “LAS PARTES”.**

Para la realización de las acciones y los procedimientos objeto del presente Convenio, **“LAS PARTES”** convienen, en el ámbito de sus competencias, en llevar los asuntos relacionados con **“EL CONVENIO”** al Comité Interinstitucional de Coordinación, en adelante **“EL COMITÉ”**, referido en **“EL CONVENIO MARCO”**.

Para la opinión y formulación de recomendaciones y sugerencias en el proceso de desarrollo de **“LOS INSTRUMENTOS”** y **“LOS PROGRAMAS”**, **“LAS PARTES”** convienen, en el ámbito de su competencia, hacer del conocimiento de los respectivos **Consejos Municipales y Regionales de Ordenamiento Ecológico, Territorial y Desarrollo Urbano** de los municipios que conforman la **Región “TAPALPA”**, en lo sucesivo **“LOS CONSEJOS ”**.

Asimismo, para la realización de las acciones, seguimiento y evaluación de **“LOS INSTRUMENTOS”** y **“LOS PROGRAMAS”**, **“LAS PARTES”** convienen, en el ámbito de su competencia, participar en la conformación del **Consejo Regional de “TAPALPA”**, en adelante **“EL CONSEJO TAPALPA”**, en los términos de la legislación y reglamentación aplicable, en los cuales se encontrarán representados los tres órdenes de gobierno, los sectores social, privado y académico quienes serán miembros permanentes en dicha instancia de planeación, asimismo se podrán considerar miembros invitados.

**OCTAVA. DE LA INTEGRACIÓN DE “EL CONSEJO TAPALPA”.** La integración y la descripción de funciones de los miembros de **“EL CONSEJO TAPALPA”** estarán sujetos a los Reglamentos Internos que al efecto emitan y que las atribuciones y responsabilidades deben sujetarse y ser acordes con lo dispuesto por los artículos 8o, 37, 38, 41, 68, 69, 70 y 71 del Reglamento de la Ley General de Equilibrio Ecológico y Protección al Ambiente en Materia de

Ordenamiento Ecológico; así como a lo dispuesto por los preceptos 19, 20 y 21 de la Ley General de Asentamientos Humanos, Ordenamiento Territorial y Desarrollo Urbano, en relación a lo prescrito por los artículos 37 fracción II y 45 bis del Código Urbano para el Estado de Jalisco.

Específicamente **"EL CONSEJO TAPALPA"** cumplirá las funciones del órgano ejecutivo, previsto en la fracción I del artículo 70 del Reglamento de la Ley General de Equilibrio Ecológico y Protección al Ambiente en Materia de Ordenamiento Ecológico.

Las dependencias responsables de **"LAS PARTES"** cumplirán las funciones del órgano técnico, previsto en la fracción II del artículo 70 del Reglamento de la Ley General de Equilibrio Ecológico y Protección al Ambiente en Materia de Ordenamiento Ecológico.

Su instalación deberá hacerse dentro de los siguientes 45 días naturales a la fecha de la suscripción del presente Convenio e integrarse por representantes de **"LAS PARTES"**, de los tres órdenes de gobierno, de los sectores social, privado y académico, y se podrán considerar miembros invitados.

Además que, podrán conformarse los Comités y/o grupos de trabajo necesarios para el cumplimiento de sus objetivos y funciones.

**NOVENA. DEL PROCESO DE ORDENAMIENTO TERRITORIAL, ECOLÓGICO Y DE DESARROLLO URBANO EN LA REGIÓN "TAPALPA".**

Conforme a sus respectivas atribuciones **"LAS PARTES"** acuerdan que el Proceso de Ordenamiento Territorial, Ecológico y de Desarrollo Urbano materia del presente convenio, deberá llevarse a cabo mediante un procedimiento de planeación participativa que promueva:

- I. La participación social corresponsable de todos los sectores interesados;
- II. La transparencia de los procesos de ordenamiento ecológico, territorial y de desarrollo urbano mediante el acceso, la difusión y la publicidad de la información;
- III. El intercambio de información veraz y oportuna entre **"LAS PARTES"**, a fin de acelerar los procesos de ordenamiento ecológico, territorial y de desarrollo urbano;

- IV. El rigor metodológico de los procesos de obtención de información, de análisis y de generación de resultados, así como para la realización de los estudios técnicos siguiendo las metodologías previstas en los reglamentos y guías aplicables;
- V. La instrumentación de procesos sistemáticos que permitan verificar los resultados;
- VI. La generación de indicadores ambientales y urbanos que permitan la evaluación continua de los procesos de ordenamiento ecológico, territorial y de desarrollo urbano, para determinar la permanencia de los planes y programas, su ajuste o la corrección de desviaciones en su ejecución;
- VII. La asignación de lineamientos, estrategias y criterios de regulación ecológica, territorial y de desarrollo urbano con base en la información disponible;
- VIII. El establecimiento de un sistema de monitoreo de **“LOS INSTRUMENTOS”**, así como la integración a los sistemas de información nacionales; y
- IX. La permanencia o modificación de lineamientos, estrategias y criterios de regulación ecológica, territorial y de desarrollo urbano a partir del análisis de los resultados del monitoreo.

**DÉCIMA. DE LA APROBACIÓN, EXPEDICIÓN Y DIFUSIÓN DE “LOS INSTRUMENTOS” Y “LOS PROGRAMAS”.**

**“EL COMITÉ”** reconoce que en las etapas de aprobación, expedición y difusión de **“LOS INSTRUMENTOS”** y **“LOS PROGRAMAS”**, de manera enunciativa más no limitativa, debe de asegurarse lo siguiente:

- I. Comprobar que **“LOS INSTRUMENTOS”** y **“LOS PROGRAMAS”**, incluyan entre otros rubros: a) los objetivos y metas que se pretendan alcanzar; b) el marco jurídico aplicable para la instrumentación de los mismos; c) el cronograma de actividades a realizar; y d) verificar el registro de los resultados del proceso de ordenamiento territorial en la bitácora ambiental y urbana. El plan de trabajo formará parte integrante del presente convenio, como parte de sus anexos;
- II. Identificar los estudios, proyectos y programas existentes en la Región, que deberán ser considerados en la formulación de **“LOS INSTRUMENTOS”** y **“LOS PROGRAMAS”**, y gestionar ante las instancias



responsables, los estudios específicos que llegarán a requerirse durante el proceso;

- III. Que **“LOS INSTRUMENTOS”** y **“LOS PROGRAMAS”** cumplan con la normatividad en el ámbito ambiental y urbano, y guarden congruencia con la misma;
- IV. Verificar que **“LOS INSTRUMENTOS”** y **“LOS PROGRAMAS”** una vez elaborados, se presenten a Consulta Pública para recibir las consideraciones de **“EL CONSEJO TAPALPA”**, y de la sociedad en general, a fin de que expresen sus opiniones en el término mínimo de treinta días naturales a partir de la fecha en que reciban **“LOS INSTRUMENTOS”** y **“LOS PROGRAMAS”**;
- V. Que la Consulta Pública de **“LOS INSTRUMENTOS”** y **“LOS PROGRAMAS”** respectivos tenga como sede cada uno de los Municipios que forman la Región y que esté a cargo de **“EL CONSEJO TAPALPA”** en toda la Región y de **“LOS CONSEJOS MUNICIPALES”** respectivos de **“LOS MUNICIPIOS”** comprendidos en la Región;
- VI. Que la publicación del aviso de Consulta Pública se realice en un medio de difusión oficial así como en los estrados de las Presidencias Municipales de **“LOS MUNICIPIOS”** integrantes de la Región; el aviso deberá contener las propuestas de **“LOS INSTRUMENTOS”** y **“LOS PROGRAMAS”** así como el procedimiento para recibir las observaciones, comentarios y manifestaciones que puedan presentarse. Asimismo, se establecerán los espacios y los medios donde el público podrá manifestar sus observaciones;
- VII. Que cumplido el término de la Consulta Pública **“EL CONSEJO TAPALPA”** y **“LOS CONSEJOS MUNICIPALES”**, en coadyuvancia con **“LA SEMADET”**, recibirán y analizarán las opiniones recibidas, a efecto de que se consideren en la adecuación de **“LOS INSTRUMENTOS”** y de **“LOS PROGRAMAS”**; en caso de ser desechadas, se argumentarán las razones técnicas y jurídicas de tal circunstancia; y
- VIII. Que la contestación a las opiniones o propuestas recibidas estén a consulta de los interesados en las oficinas de **“LA SEMADET”** y de las dependencias técnicas en cada uno de **“LOS MUNICIPIOS”**, en los términos que se fijen en la Consulta Pública, durante un plazo no menor a quince días;
- IX. Que **“EL CONSEJO TAPALPA”** y **“LOS CONSEJOS MUNICIPALES”** en cada caso, en conjunto con la **“LA SEMADET”**, envíen **“LOS**

**INSTRUMENTOS**” y **“LOS PROGRAMAS”** ya ajustados al Ayuntamiento de los Municipios integrantes de la Región **“TAPALPA”** , para su aprobación, conforme a sus atribuciones y delimitados por su esfera jurídica;

- X. Que **“LOS INSTRUMENTOS”** y **“LOS PROGRAMAS”** sean aprobados en cada uno de los Ayuntamientos de los Municipios integrantes de la Región **“TAPALPA”** , procurando que cada uno de éstos envíen el acta correspondiente a **“LA SEMADET”**;
- XI. Que **“LA SEDATU”**, **“LA SEMARNAT”** y **“EL ESTADO”**, conforme a sus atribuciones y delimitados por su esfera jurídica, aprueben **“LOS INSTRUMENTOS”** respectivos;
- XII. Que se cumplan las formalidades de aprobación de **“LOS INSTRUMENTOS”**, para que entonces la Secretaría General de Gobierno certifique que han sido aprobados por la mayoría simple de los Municipios de la Región y con ello se proceda a la aprobación del Gobernador del Estado;
- XIII. Que **“LOS INSTRUMENTOS”** sean publicados en el Periódico Oficial “El Estado de Jalisco” así como **“LOS PROGRAMAS”** en la Gaceta Oficial de cada uno de los Municipios integrantes de la Región, en términos de lo dispuesto por el Código Urbano del Estado de Jalisco; y
- XIV. **“LAS PARTES”**, independientemente de las demás obligaciones que contraen a través del presente Convenio, desarrollarán las siguientes acciones:
  - I. Expedir **“LOS INSTRUMENTOS”** aprobados, en términos de la legislación estatal aplicable y mediante los instrumentos legales correspondientes; y
  - II. Difundir **“LOS INSTRUMENTOS”** y **“LOS PROGRAMAS”**, en coordinación con los gobiernos municipales y en lo que corresponda, con el resto de **“LAS PARTES”**, con el propósito de lograr la participación corresponsable de la sociedad en su cumplimiento.

### **DÉCIMA PRIMERA. DEL REGISTRO Y SEGUIMIENTO DEL PROCESO DE “LOS INSTRUMENTOS” y “LOS PROGRAMAS”.**

**“LAS PARTES”** acuerdan realizar en el ámbito de sus respectivas competencias, las acciones necesarias para llevar a cabo el registro, la evaluación y el seguimiento continuo y sistemático de **“LOS**

**INSTRUMENTOS**" y **"LOS PROGRAMAS"**, mediante la incorporación de éstos a los sistemas de información nacional y estatal que correspondan.

**DÉCIMA SEGUNDA. DE LOS INSTRUMENTOS JURÍDICOS, ANEXOS TÉCNICOS Y DE EJECUCIÓN.**

**"LAS PARTES"** podrán suscribir los instrumentos jurídicos, anexos técnicos y de ejecución que sean necesarios para el cumplimiento de los fines del presente convenio y de la legislación aplicable al mismo, y en los cuales deberán especificarse con toda precisión las acciones y metas a realizarse, la calendarización de las mismas, los responsables de su ejecución, la vigencia de los compromisos asumidos y, en su caso, los recursos financieros que se destinarán para los anexos respectivos.

**DÉCIMA TERCERA. RECURSOS.**

**"LAS PARTES"** convienen que, en la ejecución del presente Convenio, no se generará contraprestación alguna entre ellas; no obstante, las acciones de colaboración previstas en el presente instrumento, así como los alcances y la suscripción de los Convenios Específicos o cualquier otro acto jurídico que genere una obligación o compromiso de erogación, estarán sujetos a la autorización presupuestal de cada una de las **"LAS PARTES"**, en términos de las disposiciones jurídicas aplicables.

**DÉCIMA CUARTA. DE LA COORDINACIÓN Y LA CONCERTACIÓN.**

Para la consecución del objeto de este Convenio, **"LAS PARTES"** en el ámbito de sus respectivas competencias, podrán invitar a participar o suscribir convenios de coordinación y/o anexos de ejecución con otras dependencias o entidades del gobierno federal, estatales y municipales, o bien, convenios de concertación con los sectores social y/o privado.

Dichos instrumentos legales deberán registrarse en las bitácoras y sistemas de información correspondientes y contendrán las acciones concretas a realizar, los recursos financieros, materiales y humanos que conforme a su disponibilidad presupuestal aporten **"LAS PARTES"**, y el origen de los mismos, los responsables ejecutores de las acciones, los tiempos, las formas en que se llevarán a cabo, la evaluación de resultados, las metas y beneficios que se persiguen.



**DÉCIMA QUINTA. RELACIÓN LABORAL.**

El personal que sea designado por **"LAS PARTES"** para la realización de cualquier actividad relacionada con **"EL CONVENIO"**, permanecerá en forma absoluta bajo la dirección y dependencia de la institución con la cual tiene establecida su relación laboral, por lo que no se creará una subordinación de ninguna especie con la contraparte, ni operará la figura jurídica de patrón sustituto o solidario.

**DÉCIMA SEXTA. DEL ACCESO A LA INFORMACIÓN, ANTICORRUPCIÓN Y TRANSPARENCIA.**

**"LAS PARTES"**, promoverán la participación social corresponsable y el acceso de la información en las distintas etapas del convenio a través de los procedimientos o medios que al efecto se determine en los términos de la Ley Federal de Transparencia y Acceso a la Información Pública, la Ley General de Transparencia y Acceso a la Información Pública y la Ley de Transparencia y Acceso a la Información Pública del Estado de Jalisco y sus Municipios.

**"LAS PARTES"** se comprometen a cumplir los protocolos y acciones establecidas en las disposiciones jurídicas aplicables en materia de anticorrupción, transparencia y rendición de cuentas en los actos jurídicos y de autoridad que, en su caso, lleven a cabo para el cumplimiento de las obligaciones que asumen por virtud del presente Convenio, y a poner a disposición de las autoridades fiscalizadoras competentes toda la información que derive de su actuación.

**DÉCIMA SÉPTIMA.- PROPIEDAD INTELECTUAL.**

**"LAS PARTES"** convienen en reconocerse mutuamente la titularidad de los derechos que cada una tenga sobre patentes, invenciones, modelos de utilidad, diseños industriales y demás figuras reguladas por la Ley de la Propiedad Industrial y su Reglamento; así como la titularidad de los derechos morales y patrimoniales que cada una detente, de conformidad con lo dispuesto en la Ley Federal del Derecho de Autor y su Reglamento.

**"LAS PARTES"** están de acuerdo en que los derechos de propiedad intelectual derivados del presente instrumento corresponderán a la parte que los haya producido o a ambas en proporción a sus aportaciones.



Asimismo, **"LAS PARTES"** podrán utilizar los resultados obtenidos de las actividades amparadas por el presente Convenio en sus respectivas actividades, únicamente para el cumplimiento del objeto del mismo.

### **DÉCIMA OCTAVA. DE LA PUBLICACIÓN OFICIAL.**

**"LA SEMARNAT", "LA SEDATU", "LA CONANP" y "EL GOBIERNO DEL ESTADO"** deberán publicar el presente convenio en el Diario Oficial de la Federación y en el Periódico Oficial "El Estado de Jalisco", respectivamente, en un término no mayor a los 45 días hábiles contados a partir de la fecha de suscripción.

### **DÉCIMA NOVENA. DE LAS MODIFICACIONES, ADICIONES Y REVISIÓN.**

El presente convenio se podrá modificar durante su vigencia, de común acuerdo entre **"LAS PARTES"**, atendiendo a lo que al efecto establezca las disposiciones que apruebe **"EL COMITÉ"**, y en términos de las disposiciones legales que resulten aplicables. Las modificaciones deberán aprobarse por consenso de **"LAS PARTES"** y constar por escrito debidamente firmados por los representantes facultados conforme a las disposiciones jurídicas aplicables, así como registrarse en las respectivas bitácoras, y surtirán efectos a partir de la fecha que se acuerde.

### **VIGÉSIMA. DE LA VIGENCIA Y REVISIÓN DEL CONVENIO.**

El presente convenio entrará en vigor el día de su firma y estará vigente hasta el cumplimiento de su objeto, sin que exceda el 30 de septiembre de 2024.

**VIGÉSIMA PRIMERA. TERMINACIÓN ANTICIPADA.** **"LAS PARTES"**, de común acuerdo, podrán dar por terminado anticipadamente el presente convenio, conforme a los preceptos y lineamientos que lo originan. La terminación deberá constar por escrito, firmado por **"LAS PARTES"** que legalmente deban hacerlo, registrarse en las respectivas bitácoras, y surtirá efectos a partir de la fecha de su suscripción.

### **VIGÉSIMA SEGUNDA. DE LA RESOLUCIÓN DE CONTROVERSIAS.**

**"LAS PARTES"** convienen que, el presente convenio es producto de la buena fe, por lo que cualquier controversia que se derive del mismo respecto a su interpretación, operación, cumplimiento y ejecución será resuelta en amigable composición.

# EL ESTADO DE JALISCO

## PERIÓDICO OFICIAL

30

En el supuesto de que la controversia subsista, ésta será dirimida por los Tribunales Federales con sede en la Ciudad de México, por lo que desde ahora renuncian expresamente a cualquier otro fuero que pudiera corresponderles en razón de su domicilio presente o futuro.

Leído que fue el presente convenio y enteradas las partes de su contenido y alcance legal, lo firman en 4 cuatro tantos en el Estado de Jalisco, a los 27 (veintisiete) días del mes de mayo de 2020 dos mil veinte.

**POR "LA SEDATU"**




**ARQ. DAVID RICARDO CERVANTES  
PEREDO**  
SUBSECRETARIO DE ORDENAMIENTO  
TERRITORIAL Y AGRARIO

**POR "LA SEMARNAT"**



**DR. JORGE ARTURO ARGUETA  
VILLAMAR**  
SUBSECRETARIO DE PLANEACIÓN Y  
POLÍTICA AMBIENTAL

**ASISTIDO:**




**BIOL. ARMANDO ROMERO BARAJAS**  
ENCARGADO DE DESPACHO DE LA  
DELEGACIÓN FEDERAL DE "LA  
SEMARNAT" EN EL ESTADO DE  
JALISCO

**"LA CONANP"**



**BIOL. ROBERTO AVIÑA CARLÍN**  
COMISIONADO NACIONAL



**M. EN C. HUMBERTO GABRIEL REYES  
GÓMEZ**  
DIRECTOR DE LA REGIÓN OCCIDENTE  
Y PACÍFICO - CENTRO DE LA  
COMISIÓN NACIONAL DE ÁREAS  
NATURALES PROTEGIDAS

**POR EL "ESTADO"**

**C. SERGIO HUMBERTO GRAF MONTERO**  
Secretario de Medio Ambiente y Desarrollo Territorial  
(RÚBRICA)

**ACUERDO**

**Al margen un sello que dice: Tribunal de Justicia Administrativa del Estado de Jalisco.**

**Acuerdo de Sala Superior del Tribunal de Justicia Administrativa del Estado de Jalisco, que establece lineamientos para llevar a cabo notificaciones por correo electrónico a las partes que así lo soliciten en los asuntos tramitados ante este Tribunal.**

**CONSIDERANDO**

**PRIMERO.** Que de conformidad con lo dispuesto en los artículos 65 de la Constitución Política del Estado de Jalisco y, 1 de la Ley Orgánica del Tribunal de Justicia Administrativa del Estado de Jalisco, este Tribunal es un organismo constitucional autónomo, con personalidad jurídica y patrimonio propios y, cuenta con autonomía técnica, de gestión, presupuestal y administrativa.

**SEGUNDO.** Que el artículo 8, fracciones XVII y XIX de la Ley Orgánica del Tribunal de Justicia Administrativa del Estado, establece que la Sala Superior tiene facultades, entre otras, para establecer los criterios y las medidas conducentes para el mejoramiento de la impartición de justicia en el Tribunal, y dictar las medidas necesarias para el despacho pronto y expedito de los asuntos de la competencia del Tribunal y, las demás que establezcan otras disposiciones legales aplicables, cuando se trate de asuntos jurisdiccionales.

**TERCERO.** Los artículos 17 de la Constitución Política de los Estados Unidos Mexicanos y 7 de la Constitución Política del Estado de Jalisco establecen que toda persona tiene derecho a que se le administre justicia por tribunales que estarán expeditos para impartirla en los plazos y términos que fijen las leyes. Por otra parte, los artículos 6, tercer párrafo y apartado B, fracción I, de la Constitución Federal y 4 octavo párrafo de la Constitución Estatal, reconocen la obligación a garantizar el derecho de acceso universal,

equitativo, asequible y oportuno a las tecnologías de la información y comunicación, así como a integrar a la población a "la sociedad de la información y del conocimiento". Al respecto, esta Sala Superior reconoce que el avance y desarrollo de la infraestructura y servicios de las tecnologías de la información y la comunicación son herramientas transversales para el fortalecimiento de la impartición de justicia.

**CUARTO.** El artículo 16 de la Ley de Justicia Administrativa del Estado de Jalisco prevé la posibilidad de que se lleven a cabo notificaciones por los medios electrónicos disponibles, siempre y cuando exista acuerdo que lo autorice y quede prueba fehaciente de la práctica de las mismas.

Además, el artículo 18 de la Ley de Justicia Administrativa del Estado de Jalisco permite tener por hechas las notificaciones cuando las partes se ostenten sabedoras de una providencia, lo cual se logra incuestionablemente mediante el envío de un correo electrónico, cuya premisa esencial es que sean los propios justiciables quienes expresamente soliciten dicho esquema de notificación.

**QUINTO.** Derivado de lo anterior, resulta conveniente emitir la regulación suficiente para la habilitación de las notificaciones a través de correo electrónico a fin de facilitar el acceso a la justicia.

**SEXTO.** Con el objeto de fortalecer el derecho de acceso a la justicia en relación con el de acceso a las tecnologías de la información y comunicación, es impostergable y resulta normativamente viable que a través de los servicios electrónicos con los que cuenta este Tribunal, se privilegie la notificación de los acuerdos y resoluciones que dicten las salas unitarias, así como la sala superior, a través de medios digitales.

**SÉPTIMO.** La necesidad de emitir el presente Acuerdo General resulta aún más apremiante en el contexto de las medidas adoptadas frente a la pandemia por el virus SARS-CoV2 (COVID-19), ya que la actuación mediante herramientas tecnológicas permite que se agilice la impartición de justicia, priorizando la protección a la salud de los funcionarios judiciales, litigantes y usuarios en general que tramiten asuntos ante este Tribunal, mientras se acatan las medidas de prevención y sana distancia necesarias para hacer frente a la presente contingencia.



**ACUERDO**

**PRIMERO.** Las partes, sus representantes en los juicios, o los abogados patronos reconocidos en términos del artículo 7 de la Ley de Justicia Administrativa del Estado de Jalisco, podrán solicitar ante el órgano jurisdiccional en el que se tramite el asunto de su interés, que se les notifiquen por correo electrónico las resoluciones jurisdiccionales en términos del artículo 16 del mencionado ordenamiento legal.

Para ello, es indispensable que las partes manifiesten expresamente la solicitud para recibir notificaciones por correo electrónico a través de una promoción impresa dirigida al órgano jurisdiccional de la causa, designando la dirección o direcciones de correo electrónico correspondientes.

La solicitud expresa para recibir notificaciones por correo electrónico realizada en el expediente principal o en cualquiera de los integrados con motivo de los recursos o incidentes derivados de aquél, únicamente surtirán efectos en él, o en los expedientes respecto de los cuales se formule dicha solicitud.

**SEGUNDO.** Las partes son responsables del señalamiento de la dirección de correo electrónico a la que se enviarán las notificaciones, de tal manera que será su obligación verificar que brinda información correcta y válida.

La dirección de correo electrónico proporcionada, así como la información que sea objeto de notificación electrónica, al ser información clasificada como reservada o confidencial, deberá mantenerse bajo reserva de conformidad con las disposiciones constitucionales y legales aplicables. En todos los casos, las direcciones de correo electrónico proporcionadas serán clasificadas como información confidencial.

**TERCERO.** El actuario deberá dirigir la notificación por correo electrónico a la dirección proporcionada por las partes en los términos literales en que fue proporcionada en la solicitud respectiva.

**CUARTO.** Las partes que elijan ser notificadas electrónicamente deberán de mantener actualizada la información de su dirección de correo electrónico, preservando las condiciones favorables para recibir las notificaciones por esta vía.

En el caso que las partes proporcionen más de una dirección de correo electrónico, cada una de las notificaciones serán enviadas a todas las direcciones señaladas.

Quien proporcione su dirección de correo electrónico para recibir notificaciones será responsable por el uso de la información y archivos que este Tribunal le provea a través de ese medio.


Cuando no se señale dirección de correo electrónico, las notificaciones se realizarán en la forma tradicional, atendiendo a lo dispuesto en el artículo 15 de la Ley de Justicia Administrativa del Estado de Jalisco.

**QUINTO.** El actuario enviará a más tardar al tercer día hábil siguiente a aquel en que el expediente le haya sido turnado para su notificación, el correo electrónico de cada acuerdo o sentencia que se deba hacer del conocimiento de las partes, utilizando la plantilla a que se refiere el anexo I de este acuerdo, sin que pueda incluirse en un correo dos o más actuaciones o resoluciones, aunque sean de la misma fecha.

Se deberá adjuntar a cada correo el archivo digitalizado correspondiente a la actuación cuya notificación se pretende informar, así como la promoción que le dio origen.

Los actuarios deberán adjuntar al correo electrónico de notificación todos los archivos que correspondan a las actuaciones judiciales que se pretenden notificar; sin embargo, en el caso que la digitalización de las actuaciones, resoluciones o promociones rebase el límite de archivos adjuntos que pueden enviarse en un solo mensaje de correo electrónico, deberá generarse una carpeta compartida para que las partes descarguen los archivos adjuntos a través de la liga que se proporcionará en el propio correo.

La Unidad de informática, en su caso, habilitará las carpetas compartidas en donde deberán almacenarse los archivos que contengan las actuaciones, resoluciones y demandas mencionadas, preservando en todo momento la integridad y seguridad de los archivos para su uso, consulta y descarga.



Los actuarios deberán imprimir, firmar e integrar al expediente correspondiente las constancias de envío del correo electrónico de notificación.

**SEXTO.** Las notificaciones por correo electrónico se entenderán practicadas al día hábil siguiente a aquel en que se haya enviado el correo electrónico, y surtirán sus efectos de conformidad con lo dispuesto por el artículo 17 de la Ley de Justicia Administrativa del Estado de Jalisco.

**SÉPTIMO.** Los particulares y las autoridades, mientras no se haya realizado la notificación por correo electrónico, podrán apersonarse en el Tribunal para ser notificados personalmente.

**OCTAVO.** Una vez realizada la notificación por correo electrónico, las partes, cuando esto proceda, deberán acudir al Tribunal a recoger sus traslados de ley, en el entendido de que con o sin la entrega de los traslados, los plazos comenzarán a computarse a partir del día siguiente al en que surta efectos la notificación correspondiente. El Actuario o el Secretario, en todos los casos, previo levantamiento de razón, entregará los traslados de ley, levantando para tal efecto el acta a que se refiere el anexo II de este acuerdo.

**NOVENO.** Las partes podrán cambiar la dirección de correo electrónico que hayan señalado originalmente, siempre y cuando lo soliciten mediante promoción en la que expresamente mencionen la nueva dirección, y en el acuerdo que al efecto se dicte se ordenará a la Actuaría correspondiente que tenga como señalado la nueva dirección de correo electrónico, pero dicha modificación sólo tendrá efectos en el juicio específico en el que se solicite.

Las partes también podrán revocar la solicitud para recibir notificaciones por correo electrónico, pero ésta sólo surtirá efectos una vez que sea acordada su solicitud de revocación.

**DÉCIMO.** Se aprueba que las autoridades demandadas y quienes puedan promover juicio de lesividad, firmen convenios con este Tribunal para que los acuerdos y resoluciones de la totalidad de los juicios y procedimientos en los que sean partes les sean notificados por correo electrónico sin necesidad de presentar promoción en cada uno de ellos.

Par los efectos señalados en el párrafo anterior, esta Sala Superior autoriza al Presidente de este Tribunal a suscribir los convenios de notificación electrónica de conformidad con lo dispuesto por el artículo 9 fracción V de la Ley Orgánica del Tribunal de Justicia Administrativa del Estado de Jalisco.

Los convenios de colaboración para la notificación mediante correo electrónico oficial, serán por tiempo indeterminado, entrando en vigor a partir del día siguiente al de su firma.


**DÉCIMO PRIMERO.** Los convenios de notificación electrónica con las autoridades podrán darse por terminados a solicitud de la parte interesada.

#### TRANSITORIOS

**PRIMERO.** Los presentes lineamientos entrarán en vigor al día siguiente de su aprobación.

**SEGUNDO.** Publíquese este Acuerdo en la Página Web Institucional, así como en el Periódico Oficial El Estado de Jalisco, para su difusión.

Acuerdo tomado en la Vigésima Novena Sesión Extraordinaria de la Sala Superior del Tribunal de Justicia Administrativa del Estado, celebrada el quince de julio de dos mil veinte, por unanimidad de votos de los Magistrados José Ramón Jiménez Gutiérrez en su carácter de Presidente, Avelino Bravo Cacho y, Fany Lorena Jiménez Aguirre, ante el Secretario General de Acuerdos, Sergio Castañeda Fletes, que autoriza y da fe.



The image shows three handwritten signatures in black ink. The signature on the left is partially obscured by a large, stylized 'S'. In the center, there is a circular stamp with illegible text inside. The signature on the right is also partially obscured by the 'S'. Below these, the name 'Sergio Castañeda Fletes' is written in a large, cursive script.

EXTRACTO

Al margen un sello que dice: Instituto Electoral y de Participación Ciudadana. Secretaría Ejecutiva.

Extracto del ACUERDO dictado el veintisiete de julio de dos mil veinte por el Titular de la Unidad Técnica de lo Contencioso Electoral de la Secretaría Ejecutiva del Instituto Nacional Electoral, en cumplimiento a lo ordenado por la Sala Superior del Tribunal Electoral del Poder Judicial de la Federación, en la sentencia recaída a los expedientes SUP-REP-82/2020 y acumulados.

ANTECEDENTE

El treinta de junio de dos mil veinte, Comisión de Quejas y Denuncias del Instituto Nacional Electoral emitió el Acuerdo de clave ACQyD-INE-7/2020, en el que se formularon diversas consideraciones respecto de conductas atribuidas a servidores públicos, aparentemente relacionadas con promoción personalizada y violación a los principios de imparcialidad.

DETERMINACIÓN DE LA SALA SUPERIOR DEL TRIBUNAL ELECTORAL DEL PODER JUDICIAL DE LA FEDERACIÓN

Al resolver medios de impugnación presentados en contra del señalado acuerdo ACQyD-INE-7/2020, la citada autoridad jurisdiccional estableció, en la parte que interesa, lo siguiente:

SUP-REP-82/2020 y acumulados

[...]

- 1) La UTCE remita las constancias respectivas a los OPLE de los denunciados que a continuación se indican: [...]
- 2) Deje insubsistente el punto de acuerdo séptimo del acto impugnado.
- 3) Se ordene la publicación, y se vincule para ello a las autoridades respectivas del INE, de un extracto del acuerdo modificado en los mismos términos ordenados para el acuerdo que se revoca.

ACUERDO

... en cumplimiento a lo ordenado por la Sala Superior del Tribunal Electoral del Poder Judicial de la Federación en la sentencia recaída en el expediente SUP-REP-82/2020 y acumulados, se deja sin efectos el punto de acuerdo SÉPTIMO del Acuerdo ACQyD-INE-7/2020 y se ordena la publicación de un extracto del acuerdo de referencia modificado en el Diario Oficial de la Federación y en las gacetas o periódicos oficiales de cada uno de los estados, en los mismos términos que el acuerdo revocado.

El contenido de dicho numeral que se deja sin efectos es el siguiente: SÉPTIMO. Se exhorta a todas las personas servidoras públicas, de los tres niveles de gobierno, a que se abstengan de realizar actos o conductas similares o idénticas a las aquí señaladas, que impliquen la entrega u ofrecimiento de bienes y productos durante la emergencia sanitaria, que incluya nombres, imágenes, voces o símbolos que identifiquen a las y los servidores públicos.

[...]

El Acuerdo completo se encuentra disponible para su consulta en la dirección electrónica:

Página INE:

<https://repositoriodocumental.ine.mx/xmlui/bitstream/handle/123456789/114277/UTC-Acuerdo-Cumplimiento-SS-27-07-20.pdf>

Ciudad de México, 28 de julio de 2020

El Titular de la Unidad Técnica de lo Contencioso Electoral

Maestro Carlos Alberto Ferrer Silva

La suscrita Secretaria Ejecutiva del Instituto Electoral y de Participación Ciudadana del Estado de Jalisco, con fundamento en el artículo 143, párrafo 2, fracciones XXX y XXXVI del Código Electoral del Estado de Jalisco, CERTIFICO que la presente copia que consta de una foja útil escrita por una sola de sus caras, concuerda fielmente con el Extracto del Acuerdo dictado el veintisiete de julio de dos mil veinte por el Titular de la Unidad Técnica de lo Contencioso Electoral de la Secretaría Ejecutiva del Instituto Nacional Electoral, en cumplimiento a lo ordenado por la Sala Superior del Tribunal Electoral del Poder Judicial de la Federación, en la sentencia recaída a los expedientes SUP-REP-82/2020 y acumulados, mismo que tuve a la vista, DOY FE.-----  
Guadalajara, Jalisco; a treinta de julio de dos mil veinte.-----

María de Lourdes Becerra Pérez.  
Secretaria Ejecutiva.





# EL ESTADO DE JALISCO

## PERIÓDICO OFICIAL

### REQUISITOS PARA PUBLICAR EN EL PERIÓDICO OFICIAL

Los días de publicación son martes, jueves y sábado

#### Para convocatorias, estados financieros, balances y avisos

1. Que sean originales
2. Que estén legibles
3. Copia del RFC de la empresa
4. Firmados (con nombre y rúbrica)
5. Pago con cheque a nombre de la Secretaría de la Hacienda Pública, que esté certificado.

#### Para edictos

1. Que sean originales
2. Que el sello y el edicto estén legibles
3. Que estén sellados (que el sello no invada las letras del contenido del edicto)
4. Firmados (con nombre y rúbrica)

#### Para los dos casos

- Que no estén escritos por la parte de atrás con ningún tipo de tinta ni lápiz.
- Que la letra sea tamaño normal.
- Que los Balances o Estados Financieros, si son varios, vengan uno en cada hoja.
- La información de preferencia deberá venir en cd o usb, en el programa Word u otro formato editable.

**Por falta de alguno de los requisitos antes mencionados, no se aceptará ningún documento para su publicación.**

### PARA VENTA Y PUBLICACIÓN

#### Venta

- |                     |          |
|---------------------|----------|
| 1. Número del día   | \$26.00  |
| 2. Número atrasado  | \$38.00  |
| 3. Edición especial | \$100.00 |

#### Publicaciones

- |                                                                                    |            |
|------------------------------------------------------------------------------------|------------|
| 1. Publicación de edictos y avisos notariales por cada palabra                     | \$8.00     |
| 2. Balances, Estados Financieros y demás publicaciones especiales, por cada página | \$1,350.00 |
| 3. Mínima fracción de 1/4 de página en letra normal                                | \$347.00   |
| 4. Fracción 1/2 página en letra normal                                             | \$900.00   |

**Tarifas válidas desde el día 1 de enero al 31 de diciembre de 2020**  
**Estas tarifas varían de acuerdo a la Ley de Ingresos del Estado de Jalisco.**

**A t e n t a m e n t e**

**Dirección de Publicaciones**

Av. Prolongación Alcalde 1351, edificio C, primer piso, CP 44270, Tel. 3819 2720, 3819 2722.  
Guadalajara, Jalisco

**Punto de Venta y Contratación**

Av. Prolongación Alcalde 1855, planta baja, Edificio Archivos Generales, esquina Chihuahua  
Teléfono 3819 2300, Extensiones 47306 y 47307. Librería 3819 2476  
periodicooficial.jalisco.gob.mx

**Quejas y sugerencias: publicaciones@jalisco.gob.mx**



Secretaría  
General de Gobierno  
GOBIERNO DE JALISCO



**EL ESTADO DE JALISCO**  
PERIÓDICO OFICIAL

# S U M A R I O

SÁBADO 1 DE AGOSTO DE 2020  
NÚMERO 34. SECCIÓN III  
TOMO CCCXCVIII

**CONVENIO** específico de coordinación con el objeto de establecer las bases para el proceso destinado a la formulación, Aprobación, Expedición, Ejecución, Evaluación y Modificación del Plan Regional de Integración Urbana así como el Programa de Ordenamiento Ecológico modalidad regional para la región denominada "Tapalpa" que se celebra entre el Ejecutivo Federal y el Gobierno del Estado de Jalisco.

**Pág. 3**

**ACUERDO** de la Sala Superior del Tribunal de Justicia Administrativa del Estado de Jalisco mediante el cual establece lineamientos para llevar a cabo notificaciones por correo electrónico a las partes que así lo soliciten en los asuntos tramitados en dicho tribunal.

**Pág. 31**

**EXTRACTO** del acuerdo dictado el veintisiete de julio de dos mil veinte por el Titular de la Unidad Técnica de lo Contencioso Electoral de la Secretaría Ejecutiva del Instituto Nacional Electoral en cumplimiento a lo ordenado por la Sala Superior del Tribunal Electoral del Poder Judicial de la Federación en la sentencia recaída a los expedientes SUP-REP-82/2020 y acumulados.

**Pág. 37**



Secretaría General  
de Gobierno  
GOBIERNO DE JALISCO

[periodicooficial.jalisco.gob.mx](http://periodicooficial.jalisco.gob.mx)